




Piano Particolareggiato del Centro Storico di Oristano



Sviluppo dell'isolato 17

Sindaco | Guido **Tendas**
Assessore all'Urbanistica | Filippo **Uras**
Dirigente - RUP | Giuseppe **Pinna**

Progettisti del Piano

Massimo **Carta**
Enrica **Campus**
Alberto **Loche**
Giuseppe **Loche**
Stefania **Rizzotti** (LDP Studio)
Emanuele **Tendas**

Consulenti

sistema informativo
Luca **Gentili** (LDP Studio)
assetto storico-culturale
Silvia **Oppo**




partecipazione
Anna **Pittorru**
assetto economico
Paola **Perseu**

Collaboratori

Grazia **Busio**
Giorgio **Marongiu**
Claudia **Meli**
Claudia **Pintor**

Giugno 2015	Approvazione Del. C.C. n.27 del 22/03/2017	Revisione
-------------	---	-----------

Comune di Oristano
Settore Sviluppo del Territorio



Isolato 17

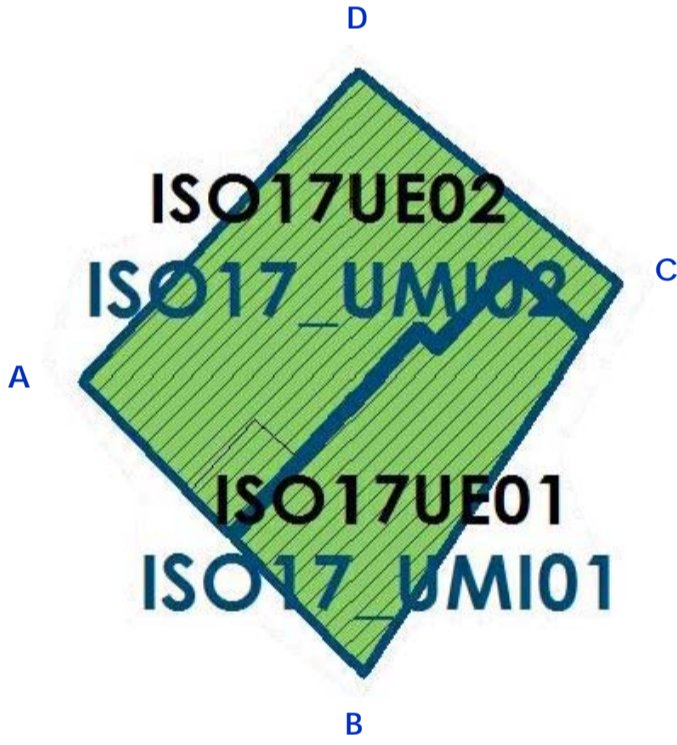
DATI TECNICI ISOLATO 17

Superficie Totale (mq)	112.43
Superficie Coperta (mq)	112.43
Superficie non Coperta (mq)	0.00
Volume Totale (mc)	615.51
Altezza massima (m)	7.35

ESTRATTO FOTO AEREA



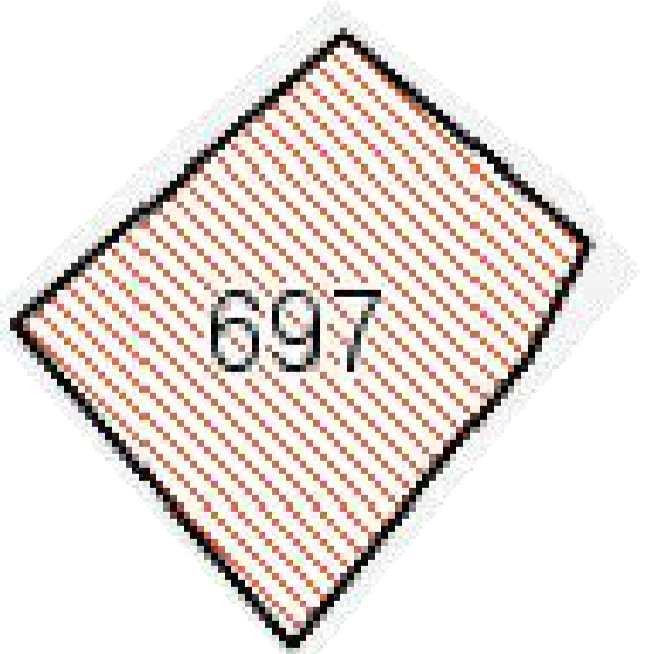
INDIVIDUAZIONE UMI-UE



CATASTO STORICO 1900

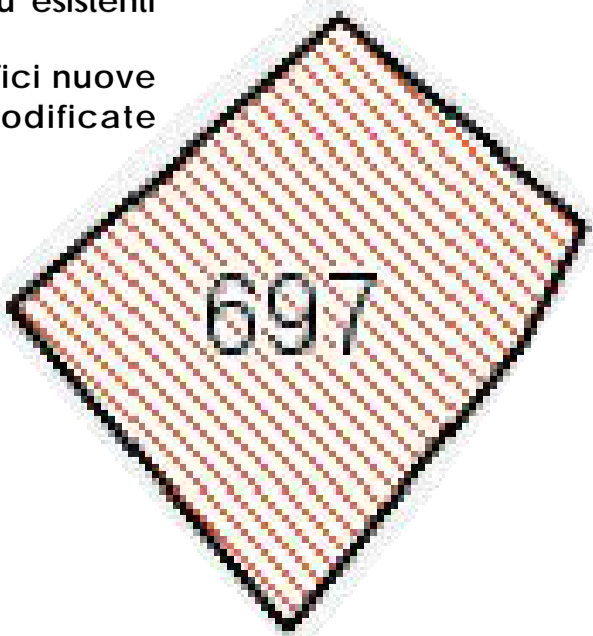


CATASTO ATTUALE



ELEMENTI DI VARIAZIONE

- Non piu' esistenti
- Superfici nuove e/o modificate



Fonti e Riferimenti
Elaborazione rilievo fotografico, restituzione fronti, dati numerici
Compucart, 2012
Restituzione grafica: G. Busio, G. Marongiu, C. Pintor, 2015