PLANIMETRIA STATO DI FATTO sc. 1:250

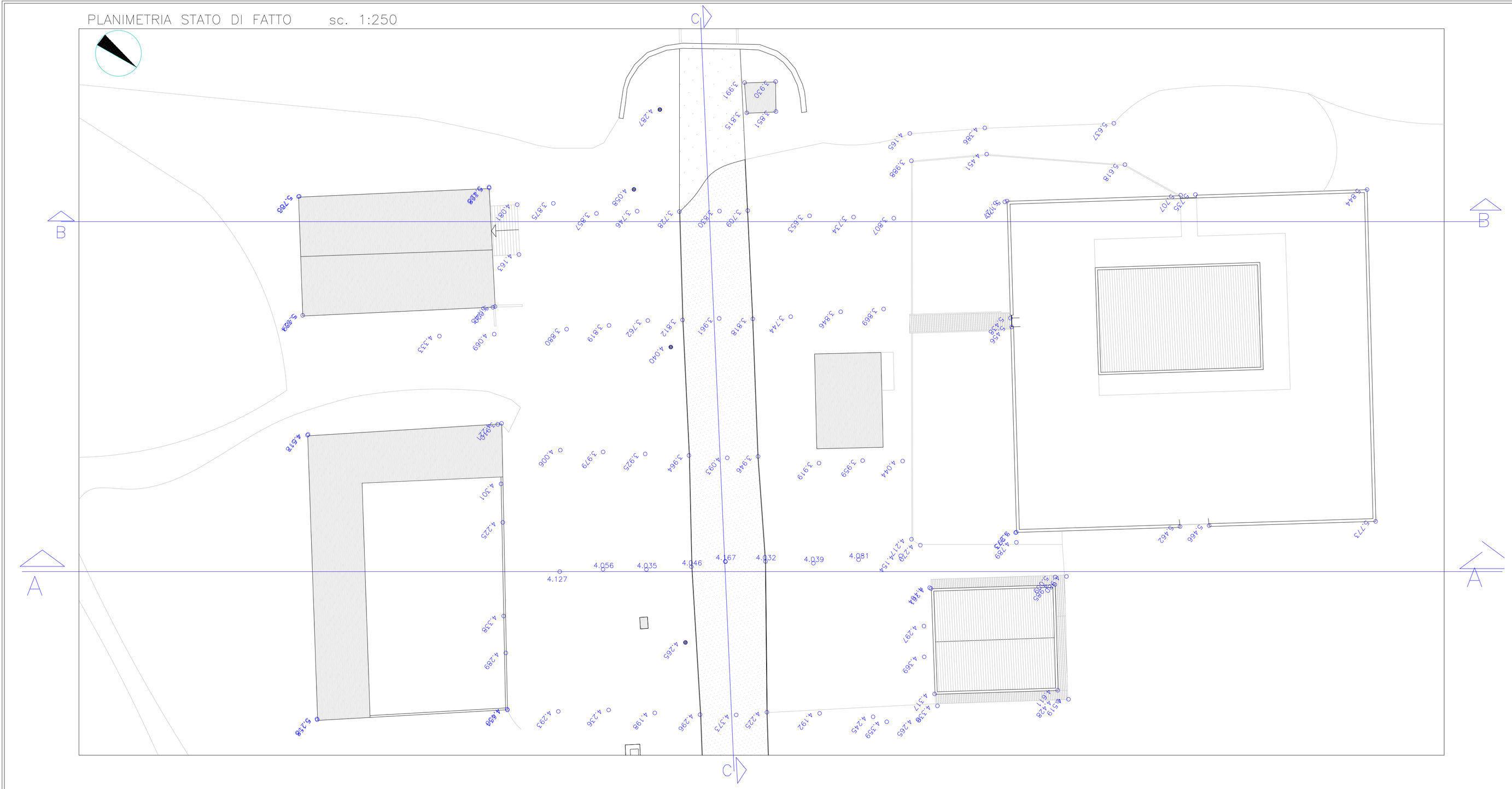

SEZIONE STATO DI FATTO A–A sc. 1:200

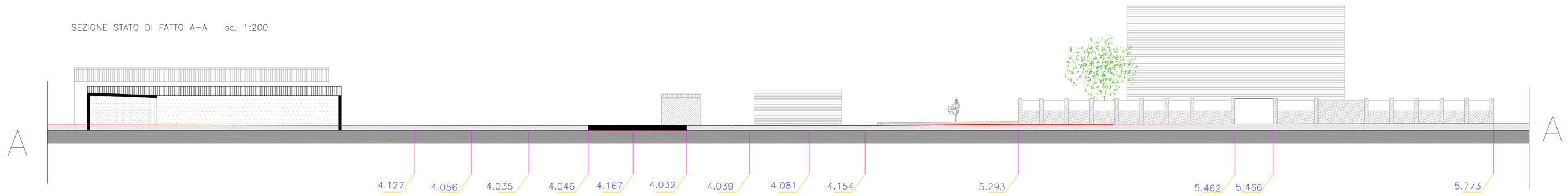

SEZIONE STATO DI FATTO B–B sc. 1:200

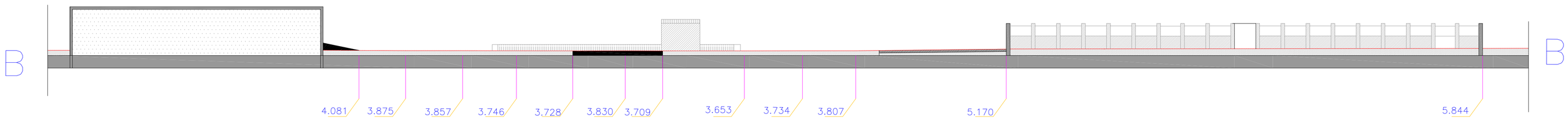

SEZIONE STATO DI FATTO C–C sc. 1:200

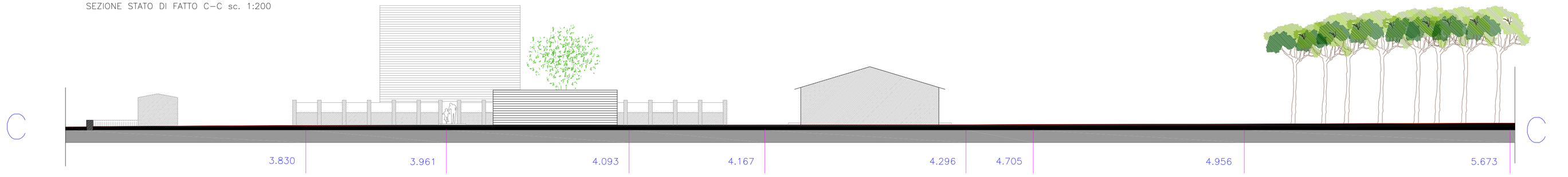

COMUNE DI ORISTANO
Loc. Torregrande

PROGETTO DEFINITIVO ESECUTIVO

PROGETTO LITUS "LAVORI DI RECUPERO DEL PONTILE DI TORREGRANDE"

COMMITTENTE
COMUNE DI ORISTANO
R.U.P. ING. GIUSEPPE PINNA

PROGETTISTI
Capogruppo Coordinatore:
Arch. Aron Murgia
Via Cagliari 165 Oristano
tel/fax 0783300275 - m.ph. 3280552861
e-mail: aronmurgia@hotmail.com
a.murgia@archor.it

ELABORATO
STATO DI FATTO
SEZIONE AMBIENTALE A-A B-B C-C
PUNTI RILEVATI CON SISTEMA GPS
IN QUOTE ASSOLUTE

COMMITTENTE

PROGETTISTI

SCALA	DATA
1:250 1:200	SETTEMBRE 2013

TAV 4