PLANIMETRIA RETE ACQUE BIANCHE sc. 1:300

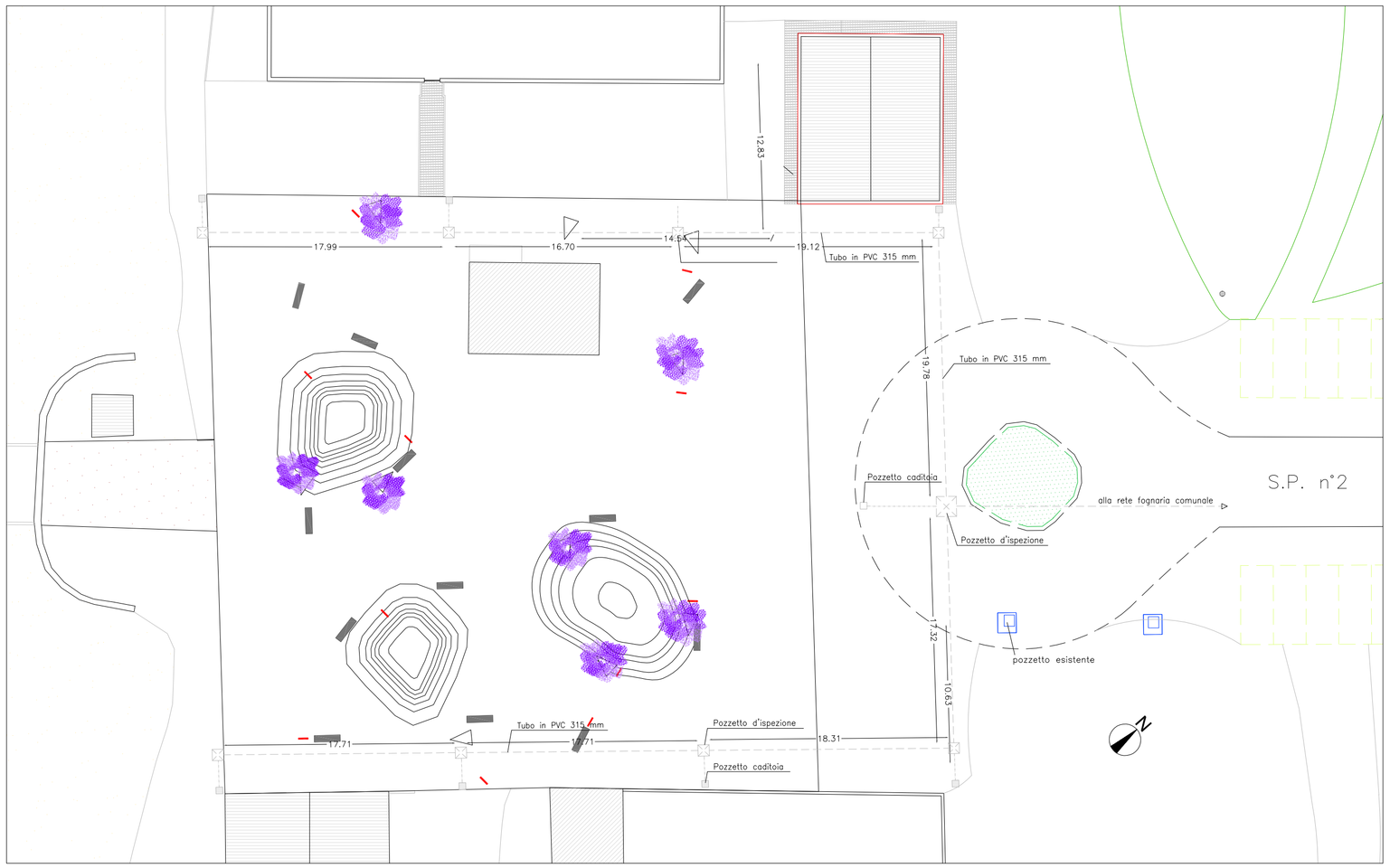

PROGETTO LITUS "LAVORI DI RECUPERO DEL PONTILE DI TORREGRANDE"	PLANIMETRIA RETE ACQUE BIANCHE	DATA SETTEMBRE 2013	SCALA 1:300

PARTICOLARE COSTRUTTIVO POZZETTO–CADITOIA 1:10

Pavimentazione in acciottolato basaltico

LEGENDA

1. Pavimentazione lapidea
2. Massetto in calcestruzzo
3. Massicciata stradale
4. Conglomerato cementizio
5. Griglia piana GL
6. Cordonata stradale
7. Fondazione cordonata in cls
8. Massicciata marciapiede
9. Battuto di sottofondo
10. Pavimentazione marciapiede
11. Pozzetto prefabbricato in cls
12. Letto e rinfianco in sabbia
13. Tubo PVC

In alternativa

14. Vaschetta – sifone

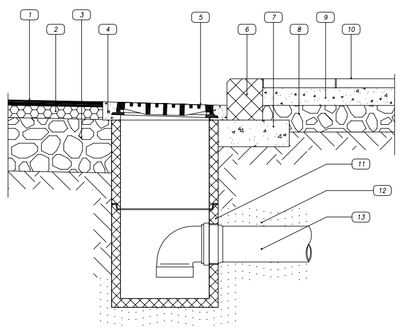

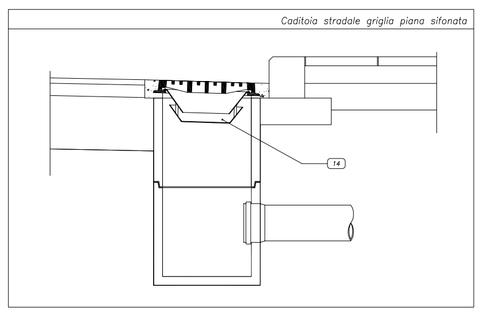

SEZIONE DI SCAVO 1:10

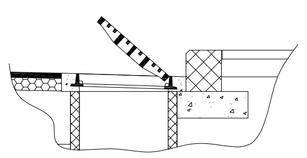

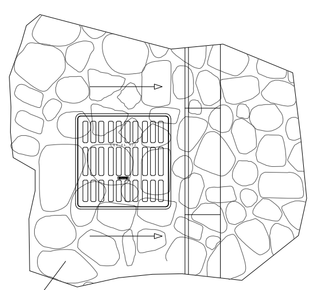

Pavimentazione in acciottolato basaltico dim. 10–12x5–6 cm.

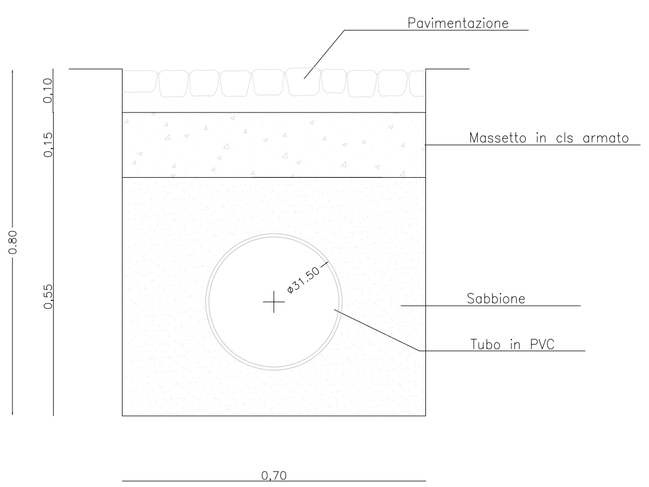

PROGETTO LITUS "LAVORI DI RECUPERO DEL PONTILE DI TORREGRANDE"	PARTICOLARE COSTRUTTIVO POZZETTO CADITOIA	DATA SETTEMBRE 2013	SCALA VARIE

COMUNE DI ORISTANO
Loc. Torregrande

PROGETTO DEFINITIVO ESECUTIVO

PROGETTO LITUS "LAVORI DI RECUPERO DEL PONTILE DI TORREGRANDE"

COMMITTENTE

COMUNE DI ORISTANO
R.U.P. ING. GIUSEPPE PINNA

PROGETTISTI

Capogruppo Coordinatore:
Arch. Aron Murgia
Via Cagliari 165 Oristano
tel\fax 0783300275 m.ph. 3280552861
e-mail aronmurgia@hotmail.com
a.murgia@archor.it

ELABORATO

PLANIMETRIA RETE ACQUE BIANCHE

COMMITTENTE

PROGETTISTI

SCALA	DATA
1:10–1:25–1:300	SETTEMBRE 2013

TAV 9