Piano Particolareggiato del Centro Storico di Oristano

Sviluppo dell'isolato 32

Sindaco | Guido **Tendas**
Assessore all'Urbanistica | Filippo **Uras**
Dirigente - RUP | Giuseppe **Pinna**

Progettisti del Piano

Massimo **Carta**
Enrica **Campus**
Alberto **Loche**
Giuseppe **Loche**
Stefania **Rizzotti** (LDP Studio)
Emanuele **Tendas**

Consulenti

sistema informativo
Luca **Gentili** (LDP Studio)

assetto storico-culturale
Silvia **Oppo**

partecipazione
Anna **Pittorru**

assetto economico
Paola **Perseu**

Collaboratori

Grazia **Busio**
Giorgio **Marongiu**
Claudia **Meli**
Claudia **Pintor**

Giugno 2015	*Approvazione* **Del. C.C. n.27 del 22/03/2017**	*Revisione*

Comune di Oristano
Settore Sviluppo del Territorio

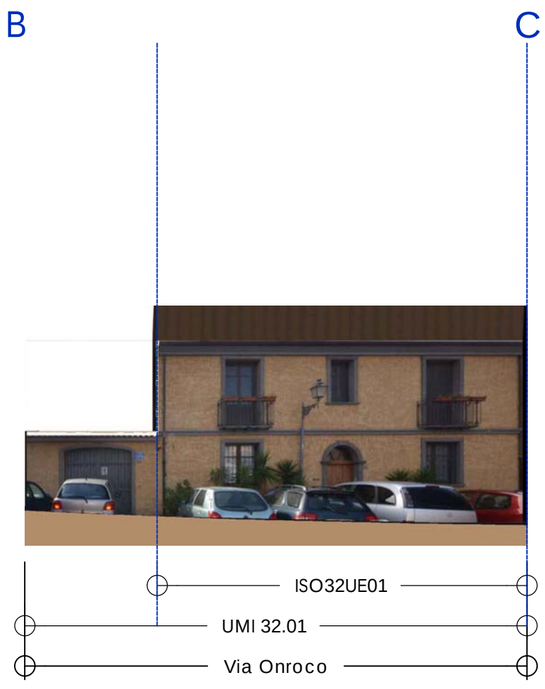

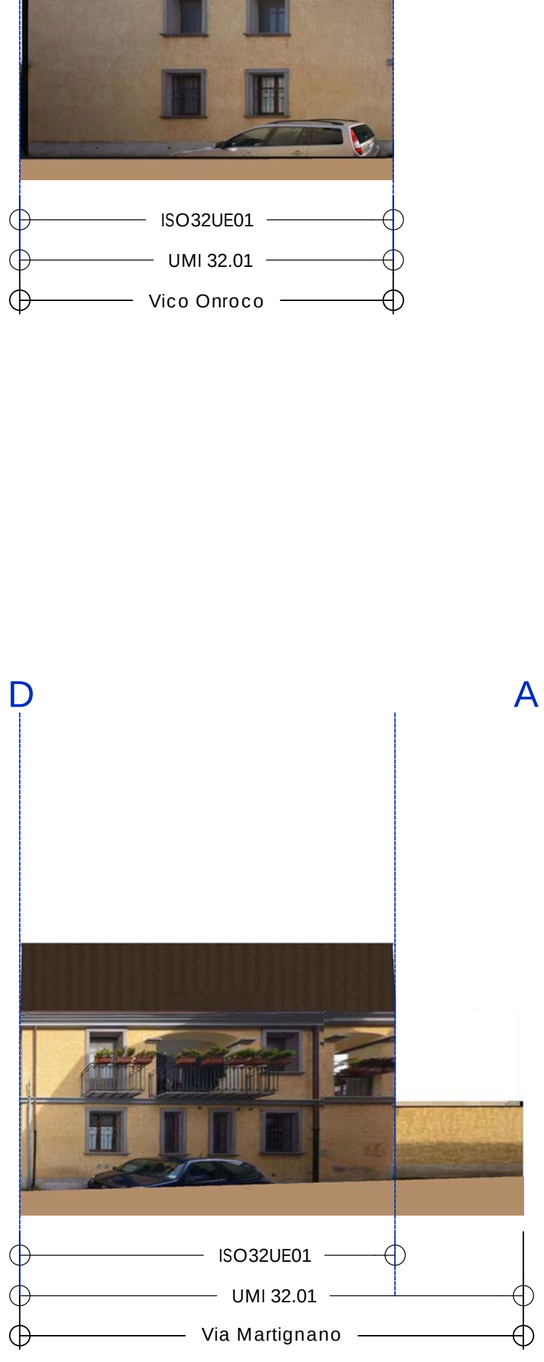

Fonti e Riferimenti
Elaborazione rilievo fotografico, restituzione fronti, dati numerici
Compucart, 2012
Restituzione grafica: G. Busio, G. Marongiu, C. Pintor, 2015

DATI TECNICI ISOLATO 32

Superficie Totale (mq)	423.00
Superficie Coperta (mq)	187.33
Superficie non Coperta (mq)	235.67
Volume Totale (mc)	1218.48
Altezza massima (m)	6.65

ESTRATTO FOTO AEREA



INDIVIDUAZIONE UMI-UE

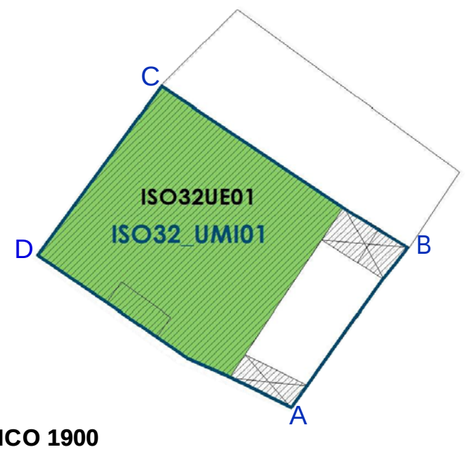

CATASTO STORICO 1900

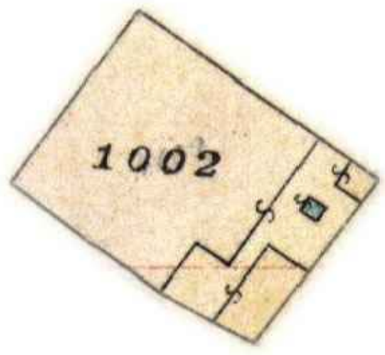

CATASTO ATTUALE

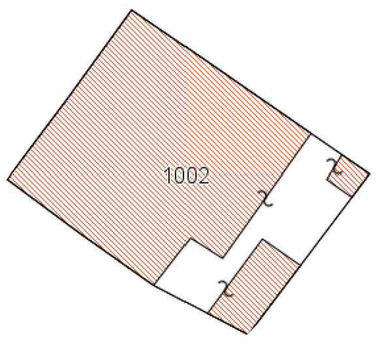

ELEMENTI DI VARIAZIONE
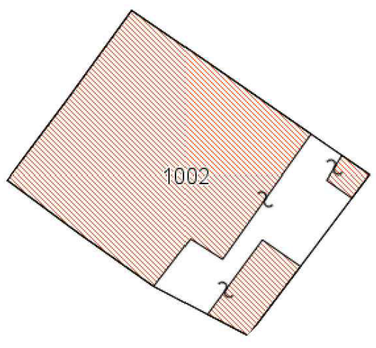
- Non piu' esistenti
- Superfici nuove e/o modificate