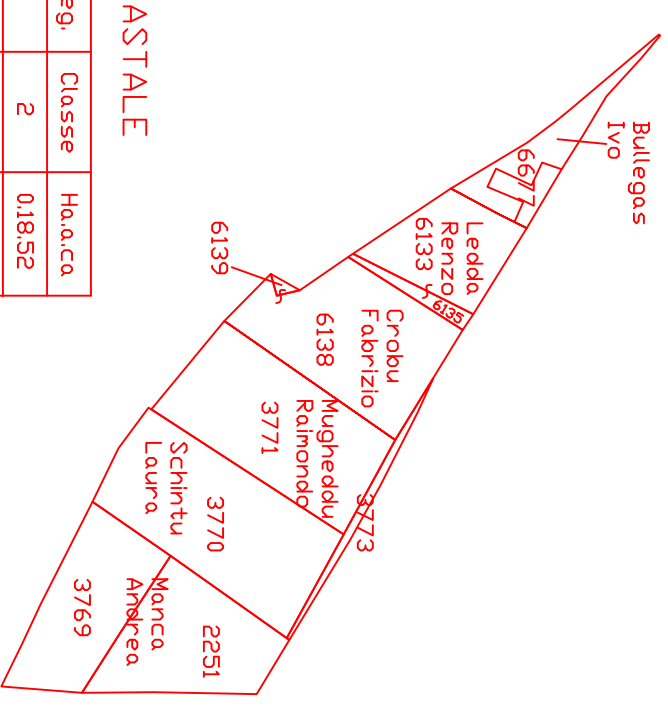


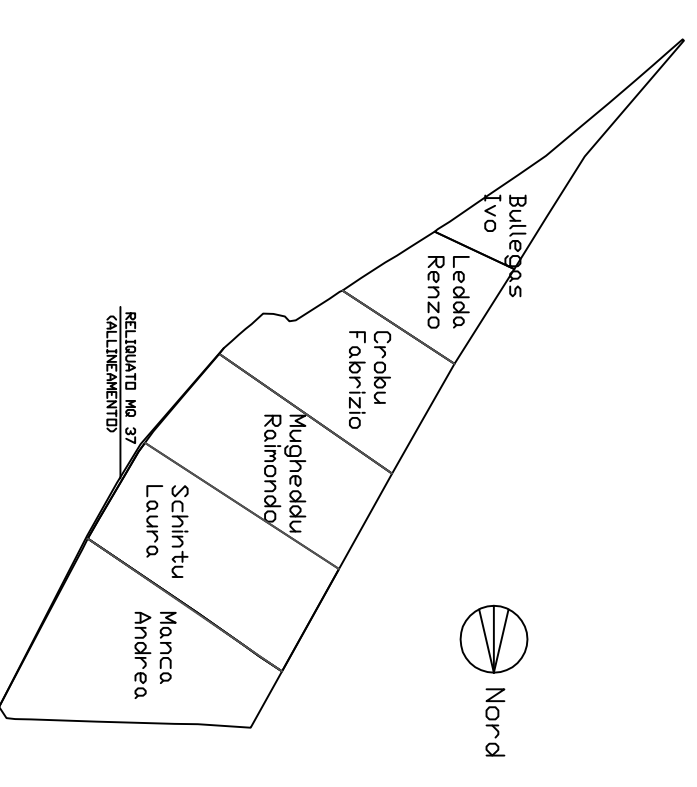
CALCOLO SUPERFICIE CATASTALE



SUPERFICIE CATASTALE

Foglio	Mappale	Categ.	Classe	Ha.a.ca
14	3770	sem.	2	0,1852
14	6139	sem.	2	0,0042
14	3771	sem.	2	0,1753
14	6138	sem.	2	0,1477
14	6135	sem.	2	0,0250
14	6133	sem.	2	0,0781
14	6677 (ex. 6131)	EU.		0,0610
14	2251	sem.	2	0,1122
14	3769	sem.	2	0,1010
14	3773	sem.	2	0,0070
TOTALE				0,8937

CALCOLO SUPERFICIE REALE



SUPERFICIE REALE

Ditta	Ha.a.ca
Manca Andrea	0,2167
Mugheddu Raimondo	0,1734
Schirntu Laura	0,1866
Crobu Fabrizio	0,1522
Ledda Renzo	0,0812
Bullegas Ivo	0,0677
totale	0,8778

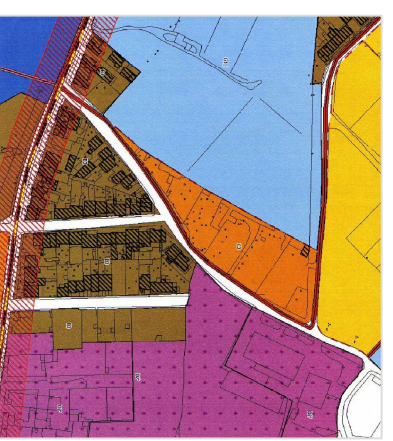
STRALCIO PLANIMETRIA CATASTALE Sc.1:2000

F.14



PROGETTAZIONE URBANISTICA

Dott. Geom. Valpiero Ezio Delugas
Studio Tecnico - via Nazario Sauro n.11 - Fordongianus (OR) - tel. 0783 030154 - 3286372249



COMUNE DI ORISTANO P r o v i n c i a d i O R PROGETTAZIONE URBANISTICA

PIANO DI LOTTIZZAZIONE "CHIRIGHEDDU"

PROGETTO ESECUTIVO

TAVOLA 2 PLANIMETRIE CATASTALE E ATTUALE CALCOLO SUPERFICI

Progettista:
Dott. Geom. Valpiero E. DELUGAS

Comititanza:
Raimondo MIGHEDDU _____
Andrea MANCA _____
Laura SCHINTU _____
Fabrizio CROBU _____
Renzo LEDDA _____
Ivo BULLEGAS _____

Responsabile dell'Urbanistica:
Ing. Michele SCANU

Sindaco:
Guido TENDAS

Data: MARZO 2014