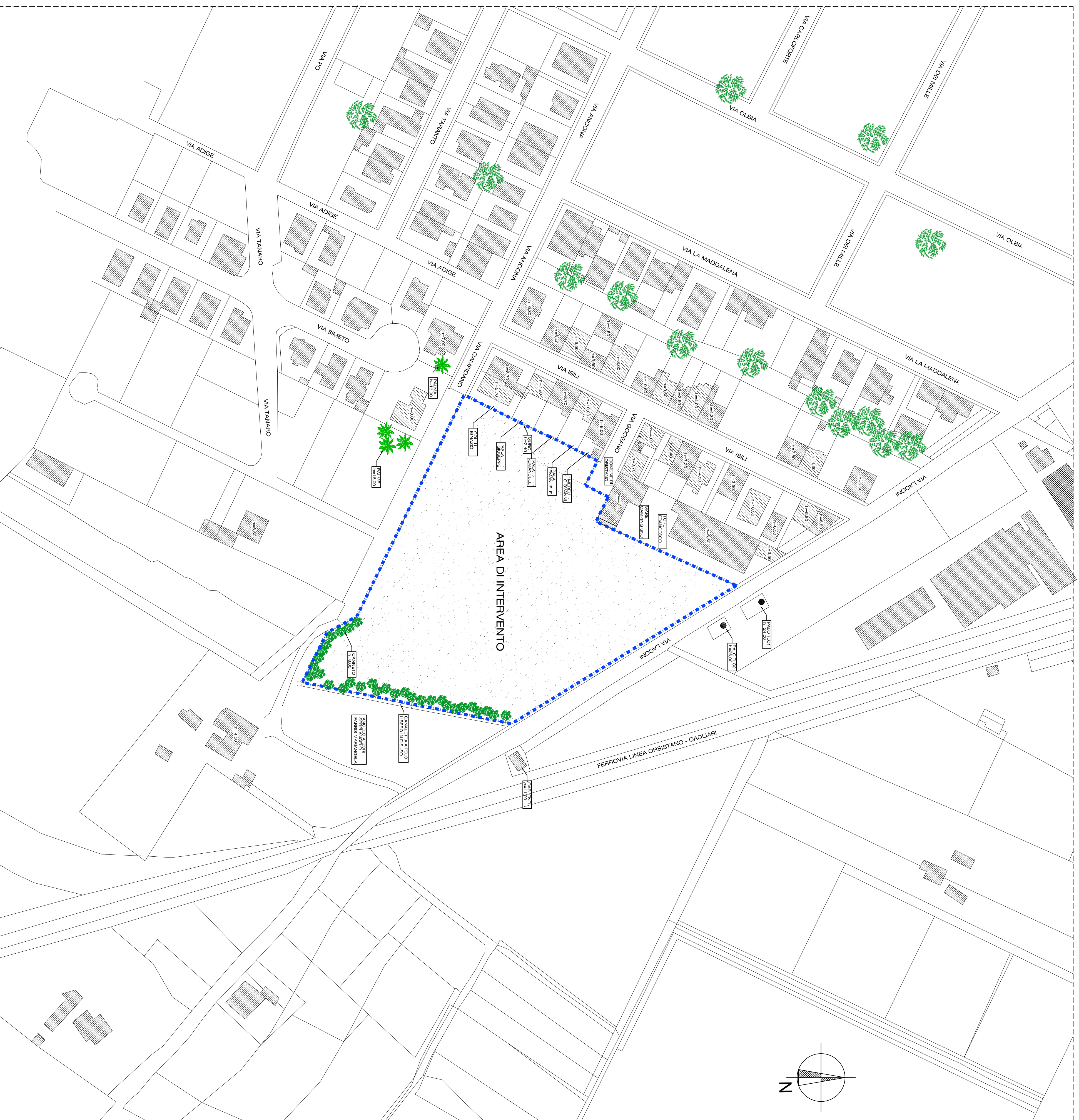


# STATO DI FATTO DEI LUOGHI



ORISTANO SCALA 1 : 1.000  
STATO DI FATTO DEI LUOGHI




FOTO 1 - GRANDANGOLARE

LEGENDA  
 PUNTO DI PRESA FOTOGRAFICA



ORISTANO  
 VISTA SATELLITARE scala 1 : 2.000  
 AREA DI INTERVENTO




FOTO 2 - GRANDANGOLARE

**COMUNE DI ORISTANO**  
 PROVINCIA DI ORISTANO

PROGETTO DI:  
**PIANO DI LOTTIZZAZIONE CONVENZIONATA**  
 "LOCCI - VIA LACONI - ORISTANO"  
 AREA ORISTANO SUD-EST - LOCALITA' "PIXIARELLA"  
 (Art.28 Legge 17 agosto 1942, n.1150).

SPAZIO RISERVATO ALL'UFFICIO TECNICO

1	REV.02 - NOV 2012 (DELIBERA C.S. n.154 del 21.06.12)
2	
3	
4	
5	

ELABORATO:  
 STATO DI FATTO DEI LUOGHI :  
 PLANIMETRIA GENERALE  
 QUOTE FABBRICATI CIRCOSTANTI/  
 PROPRIETA' CONFINANTI

SCALA: 1:500  
 TAVOLA N.: **2-2** di 18

Sig. ANTONIO LOCCI - Oristano  
 Sig. GIUSEPPE INDAVURU - Gonnessa (CI)

DATA: NOVEMBRE 2012

STUDIO DI INGEGNERIA  
 Dott. Ing. Ivan Locci  
 Via Milano, 16 - 09023, Monreale (CA)  
 Tel. 347.7025405 - Fax 070.7231590  
 E-mail: vandocci@libero.it - P.IVA. 03401580925