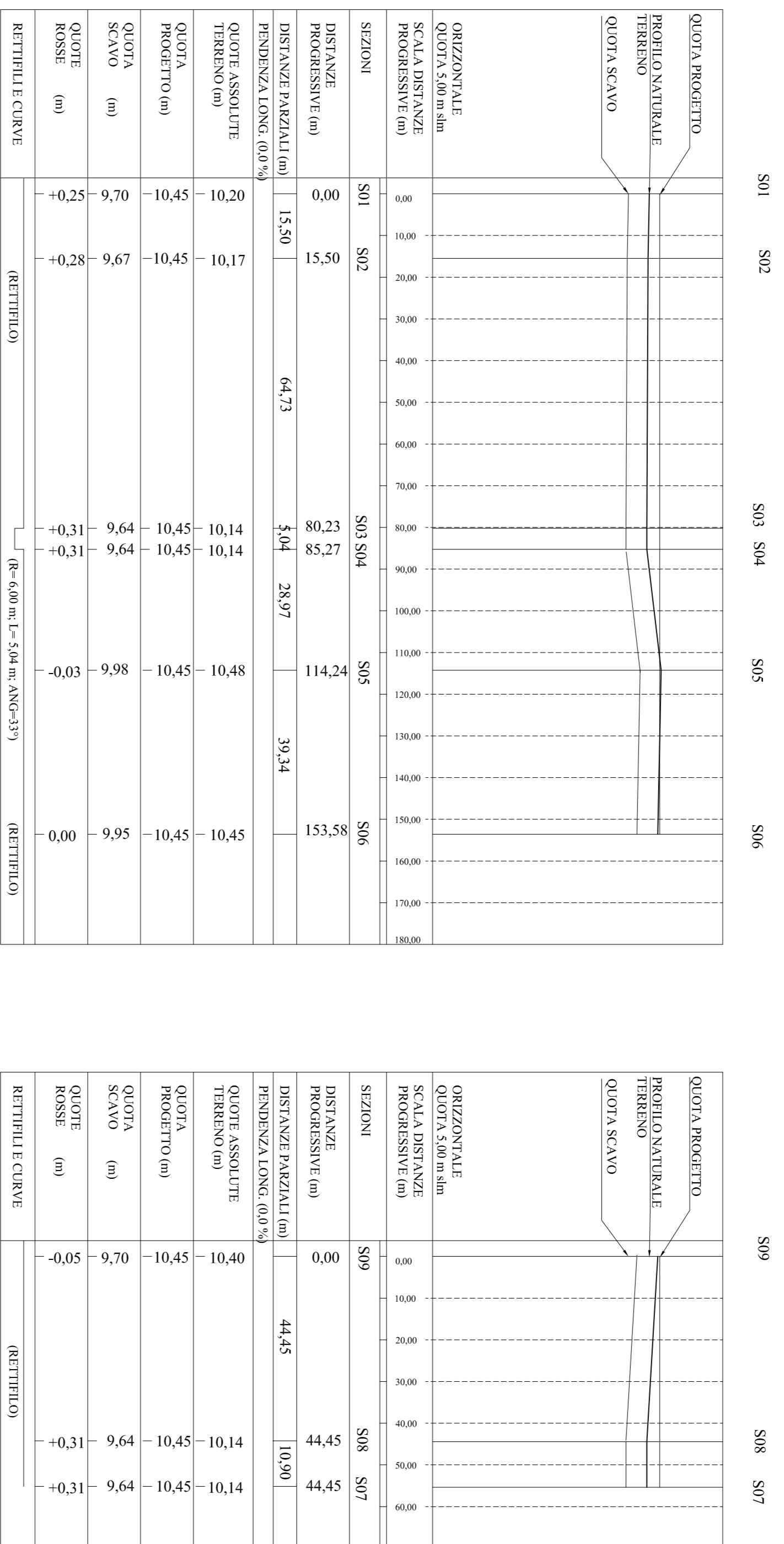
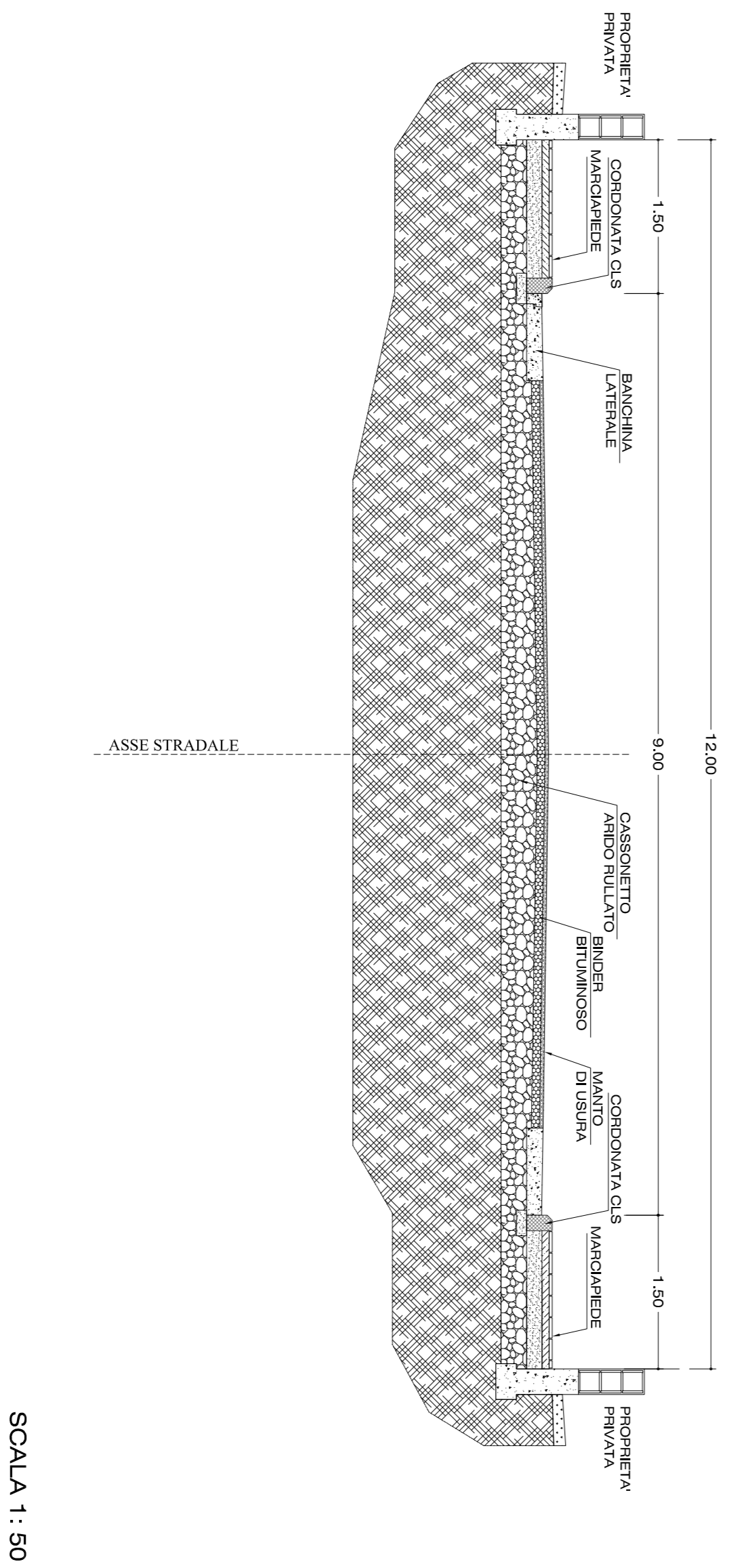


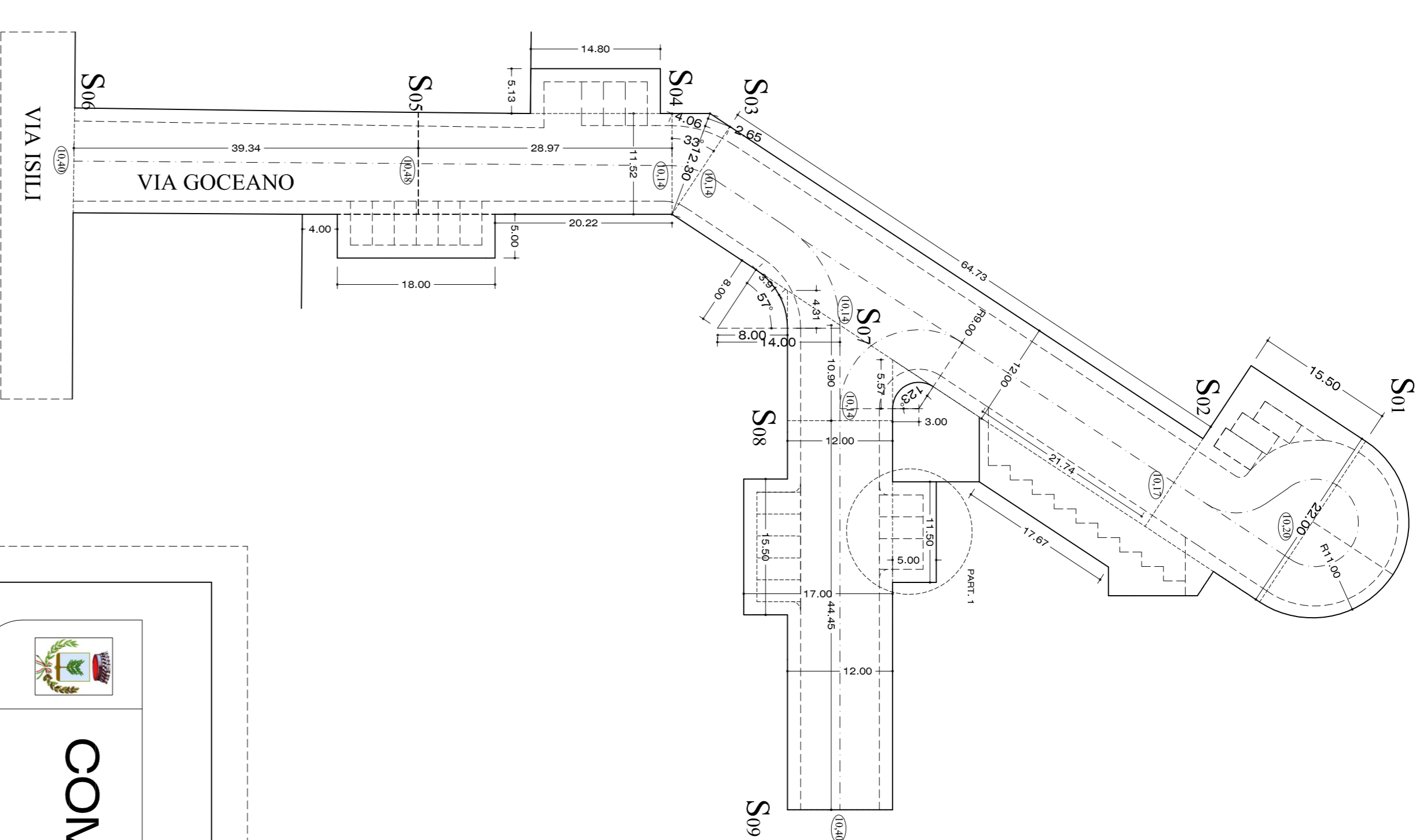
### PROFILO LONGITUDINALE STRADA



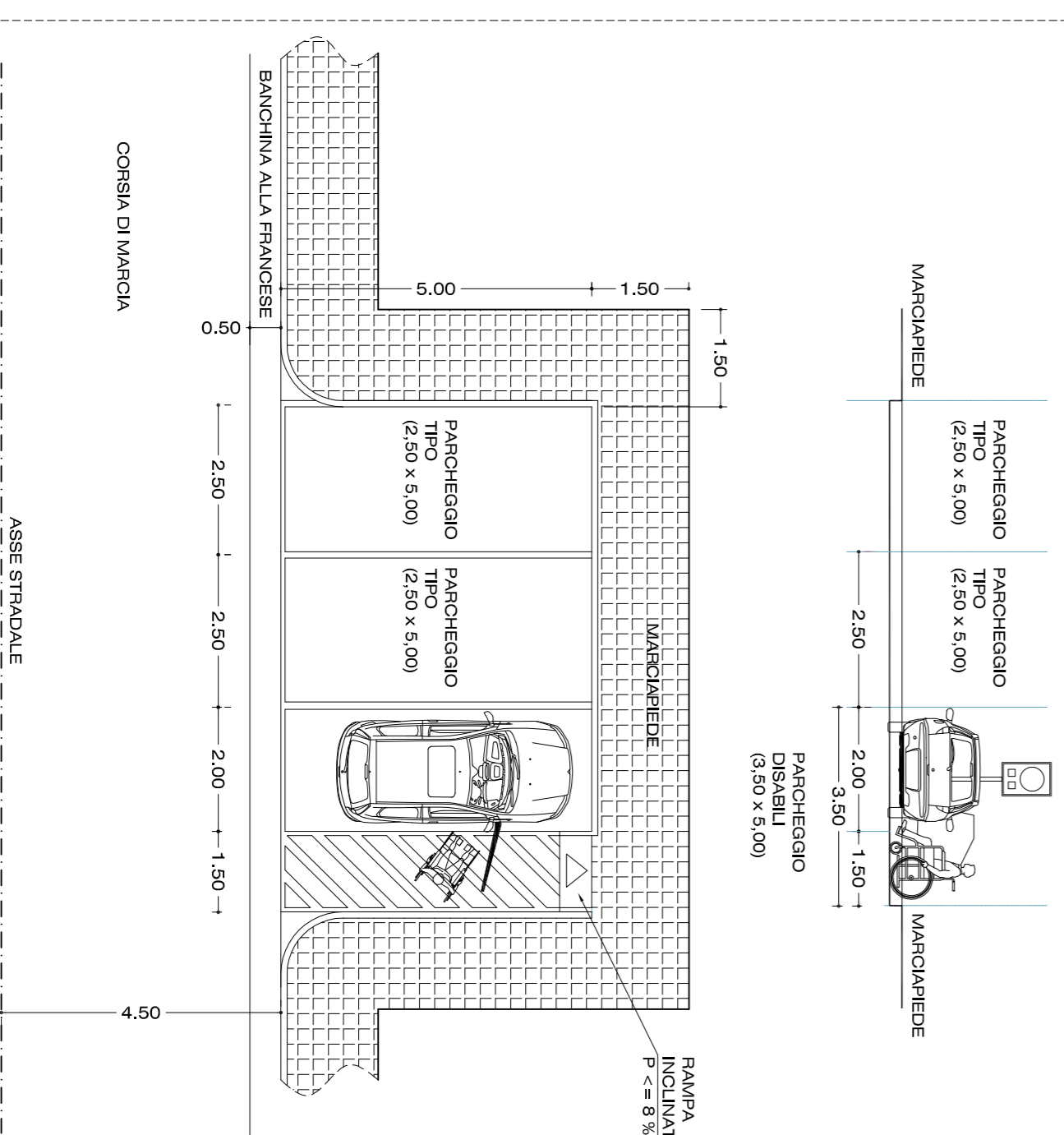
### SCHEMA SEZIONE STRADALE TIPO



SCALA 1 : 50



### PART. 1 - PARCHEGGI PUBBLICI (PARCHEGGI TIPO E PARCHEGGIO DESTINATI AI DISABILI)



**COMUNE DI ORISTANO**  
PROVINCIA DI ORISTANO

PROGETTO DI:  
PIANO DI LOTTTIZZAZIONE CONVENZIONATA  
"LOCCI - VIA LAONI - ORISTANO"  
AREA ORISTANO SUD-EST - LOCALITA' "PIAIRELLA"  
(Art.28 Legge 17 agosto 1942, n.1150).

SPAZIO RISERVATO ALL'UFFICIO TECNICO

|   |  |
|---|--|
| 1 | FIR/02 - NOV 2012 (DELIBERA C.S. n.154 del 21.06.12) |
| 2 |  |
| 3 |  |
| 4 |  |
| 5 |  |

ELABORATO: PROGETTO VIABILITA' E PARCHEGGI PUBBLICI

SCALA: TAVOLA N.: **10 di 18**

Sig. ANTONIO LOCCI - Oristano  
Sig. GIUSEPPE INDAVURU - Gonnessa (CI)

DATA: NOVEMBRE 2012

STUDIO DI INGEGNERIA  
Dott. Ing. Ivan Locci  
Via Milano, 16 - 09023, Monforte (CA)  
Tel. 347.7025405 - Fax: 070.7731590  
E-mail: vandocci@libero.it - P.IVA: 03401580255