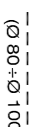
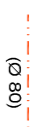




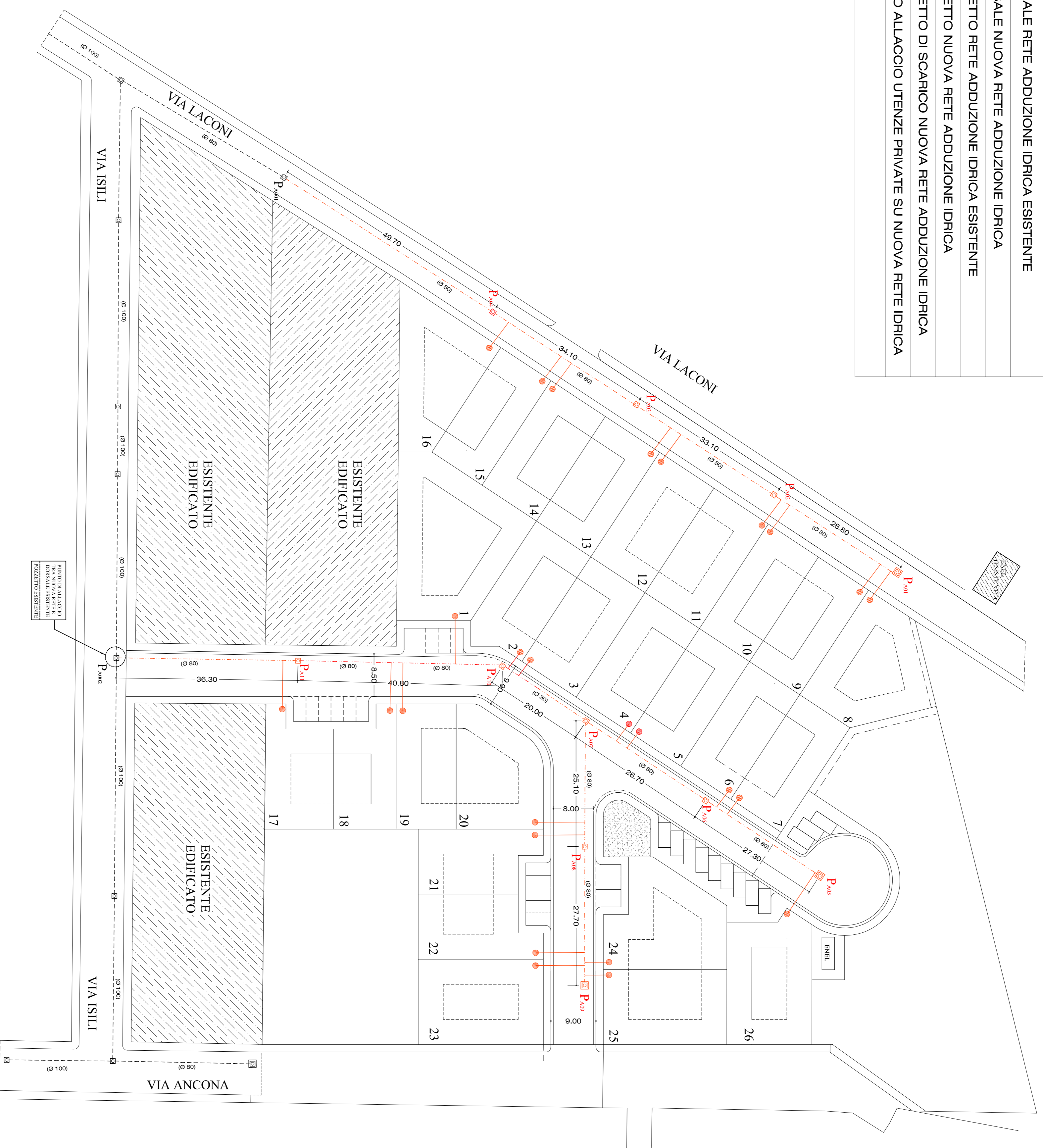


SCHEMA IMPIANTO RETE ADDUZIONE IDRICA: PROGETTO

LEGENDA

	DORSALE RETE ADDUZIONE IDRICA ESISTENTE
	DORSALE NUOVA RETE ADDUZIONE IDRICA
	POZZETTO RETE ADDUZIONE IDRICA ESISTENTE
	POZZETTO NUOVA RETE ADDUZIONE IDRICA
	POZZETTO DI SCARICO NUOVA RETE ADDUZIONE IDRICA
	PUNTO ALLACCOIO UTENZE PRIVATE SU NUOVA RETE IDRICA



COMUNE DI ORISTANO
PROVINCIA DI ORISTANO

PROGETTO DI:

PIANO DI LOTTTIZZAZIONE CONVENZIONATA
"LOCCI - VIA LACONI - ORISTANO"
AREA ORISTANO SUD-EST - LOCALITA' "PIXIARELLA"
(Art.28 Legge 17 agosto 1942, n.1150).

SPAZIO RISERVATO ALL'UFFICIO TECNICO

1	REV.02 - NOV 2012 (DELIBERA C.S. n.154 del 21.06.12)
2	
3	
4	
5	

ELABORATO:
SCHEMA IMPIANTO RETE
ADDUZIONE IDRICA:
• PROGETTO

SCALA:

TAVOLA N.:

12-a di 18

Sig. ANTONIO LOCCI - Oristano
Sig. GIUSEPPE INDAVURU - Gonnessa (CI)

DATA:
NOVEMBRE
2012



STUDIO DI INGEGNERIA
Dott. Ing. Ivan Locci
Via Milano, 16 - 09023, Monstir (CA)
Tel. 347.7025405 - Fax: 070.7731590
E-mail: vandocci@libero.it - P.IVA: 03401580925