

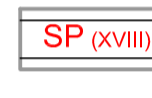




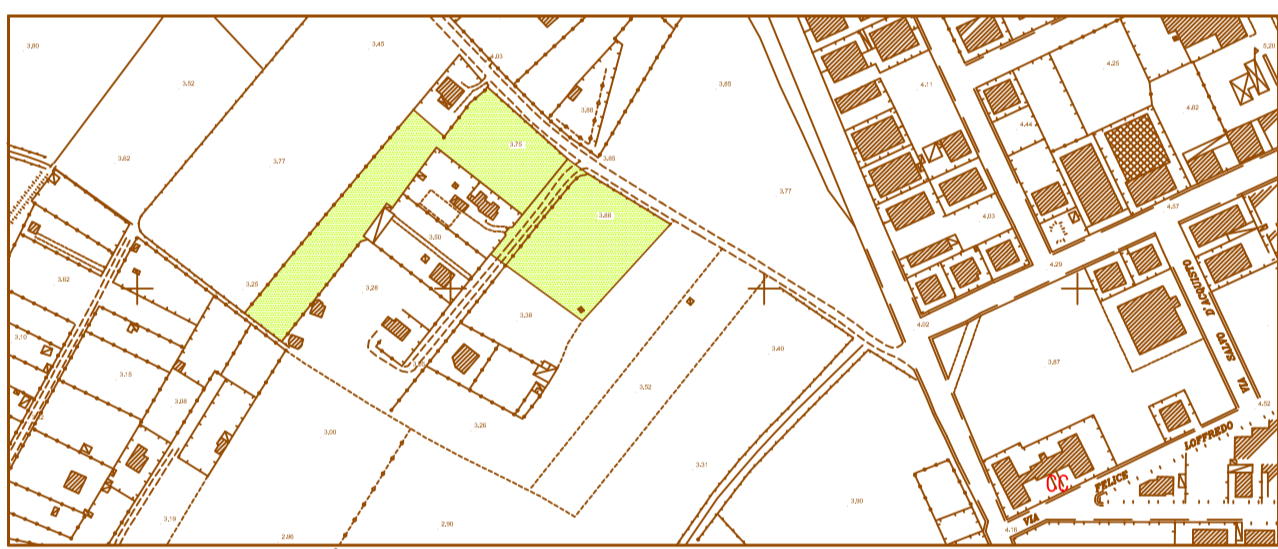
legenda

-  Perimetro proprietà da lottizzare
-  Strada vicinale S'ungroni de sa Croccoriga (n.23 da linee guida per le aree C2u, C2 r/f) dall'abitato di Oristano all'argine del fiume Tiroso ed oltre golena.
-  Strada privata ad uso pubblico esistente
-  Strada privata ad uso pubblico prevista (L=mt 8,00). Pavimentazione in calcestruzzo armato con finitura livata.
-  Strada privata ad uso pubblico prevista (L=mt 6,00). Pavimentazione in calcestruzzo armato con finitura livata.

COMUNE DI ORISTANO

PIANO ATTUATIVO DI INIZIATIVA PRIVATA
AREE INCLUSE NELLA SOTTOZONA C2u "aree di riqualificazione
urbana con edificazione sparsa nell'ambito di Oristano"

PIANO DI LOTTIZZAZIONE "Su Barroccu"



Vetto

VIABILITA'

Allegato	12	Data		Ditta proponente
Tavola	8	Scala	1:500	
Progettista				
Arch. Giovanni Francesco Togni				

STUDIO TECNICO Di Architetture, Urbanistica, Arredamento di Interni e Pianeggiate Arch. Giovanni F. Togni
 Via T. Falla n. 26 09170 Oristano MI e fax 078301247 - email togni.gf@studtecon.it - Cod. Fisc. 780594532040070 - P.IVA 00356190959



PLANIMETRIA VIABILITA SC:1:500