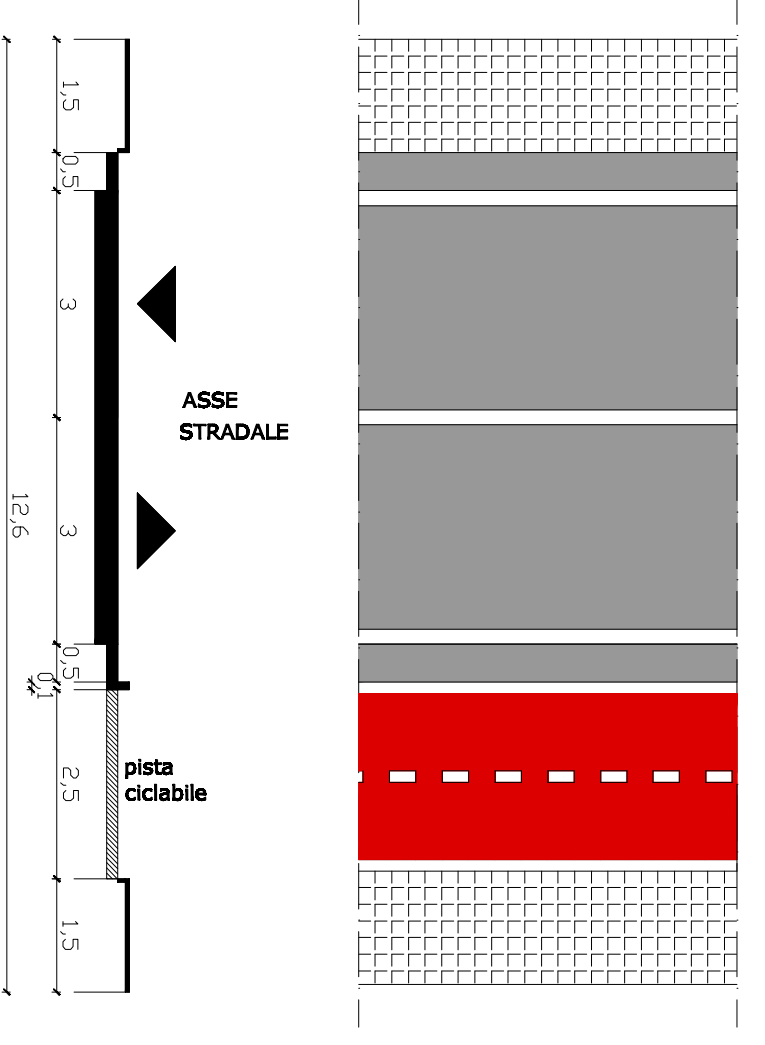


- VIABILITÀ PREVISTA DAL PUC
- STRADA URBANA DI QUARTIERE
- STRADA LOCALE DOPPIO SENSO DI MARCIA
- STRADA LOCALE SENSO UNICO
- STRADA PRIVATA AD USO PUBBLICO
Prodotto da opere di riqualificazione per intervento stesso di cantiere

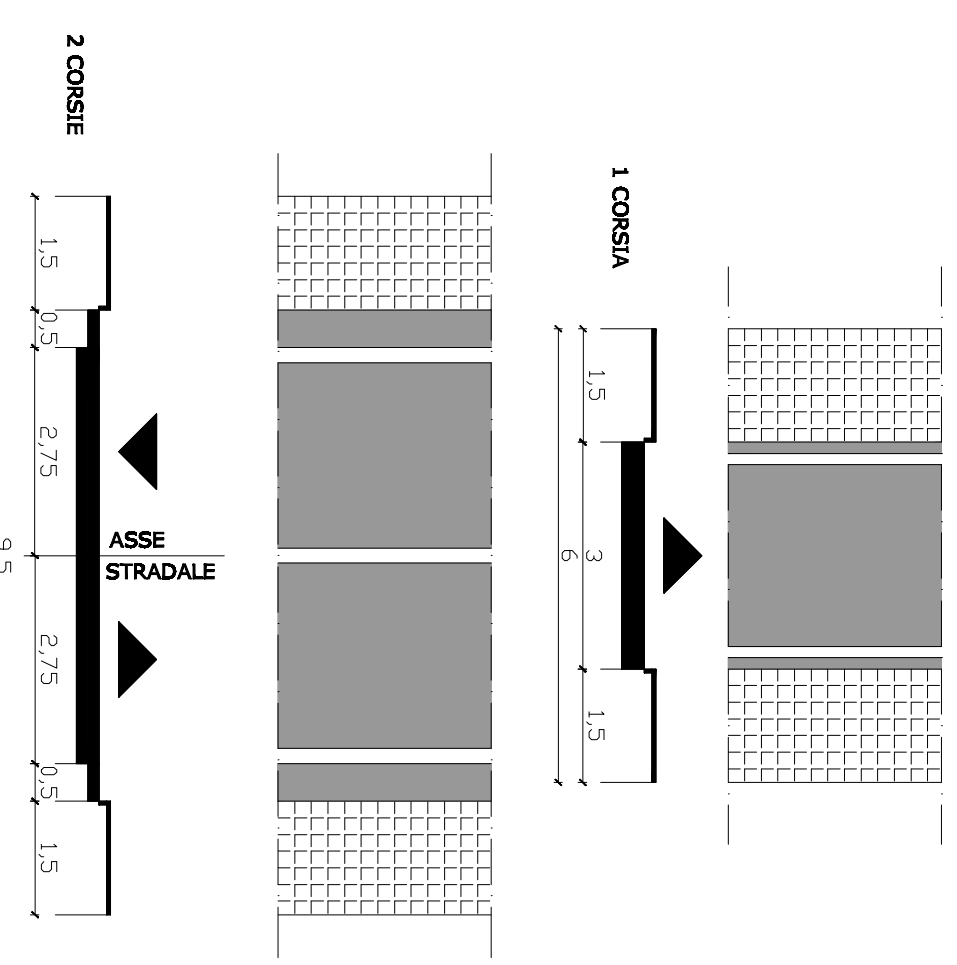


PLANIMETRIA SCALA 1:5000

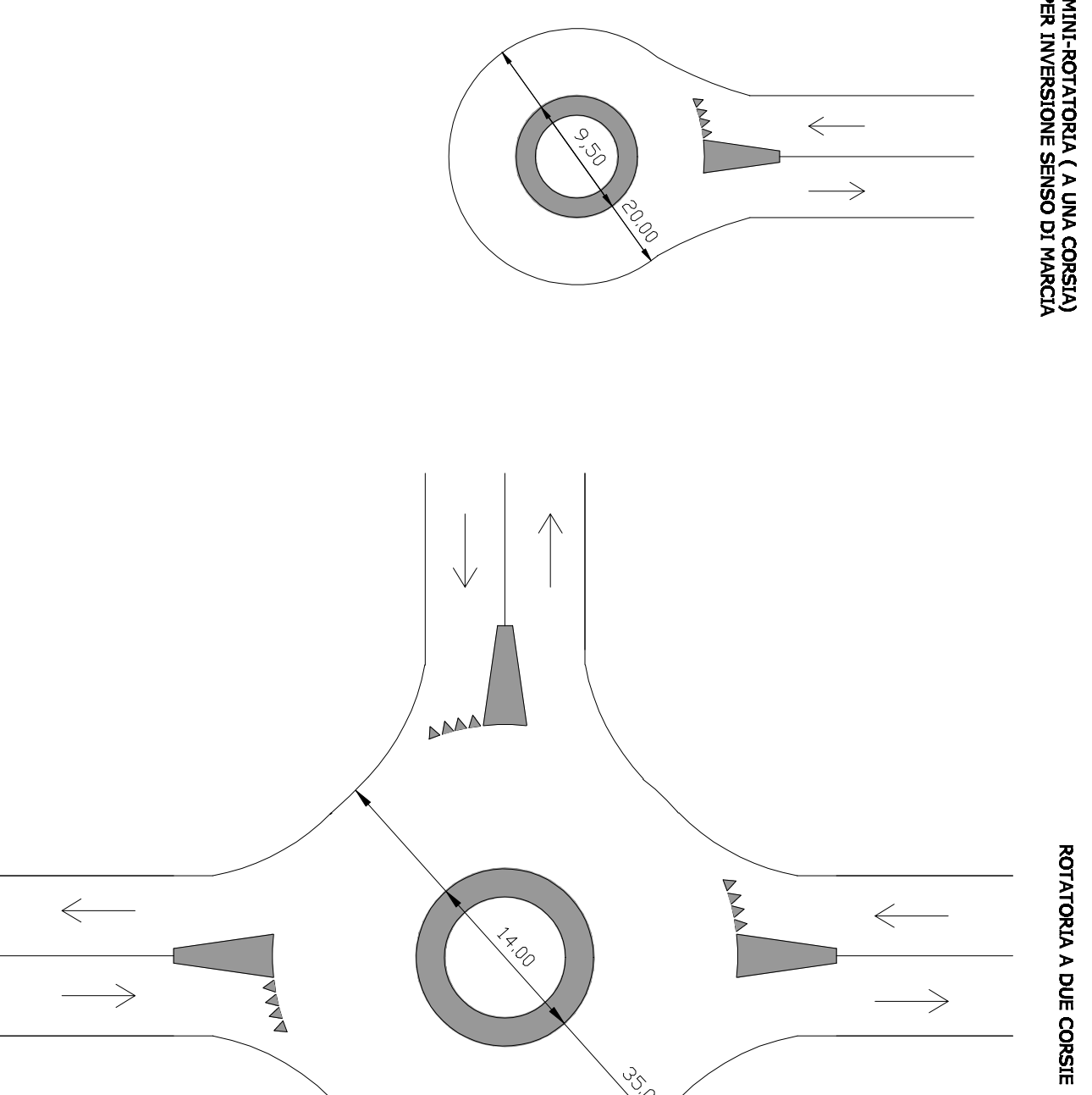
STRADE URBANE DI QUARTIERE
scala 1:100



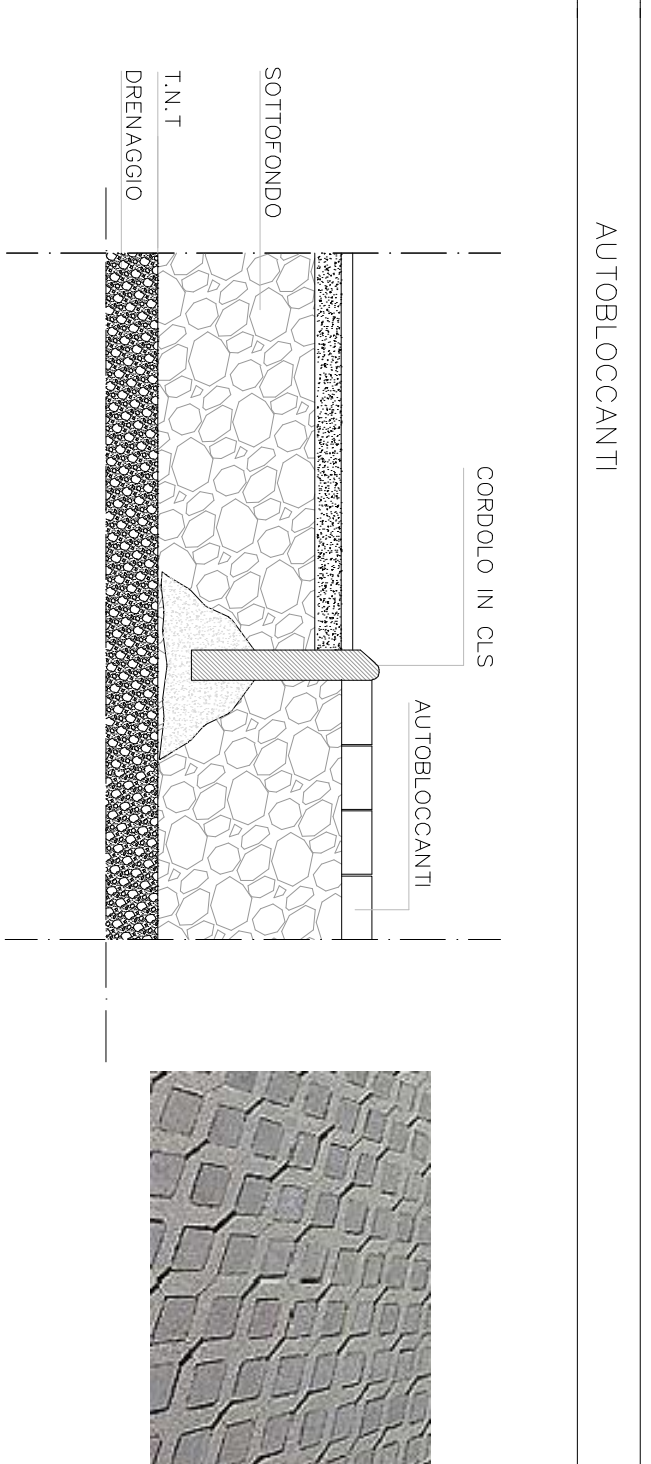
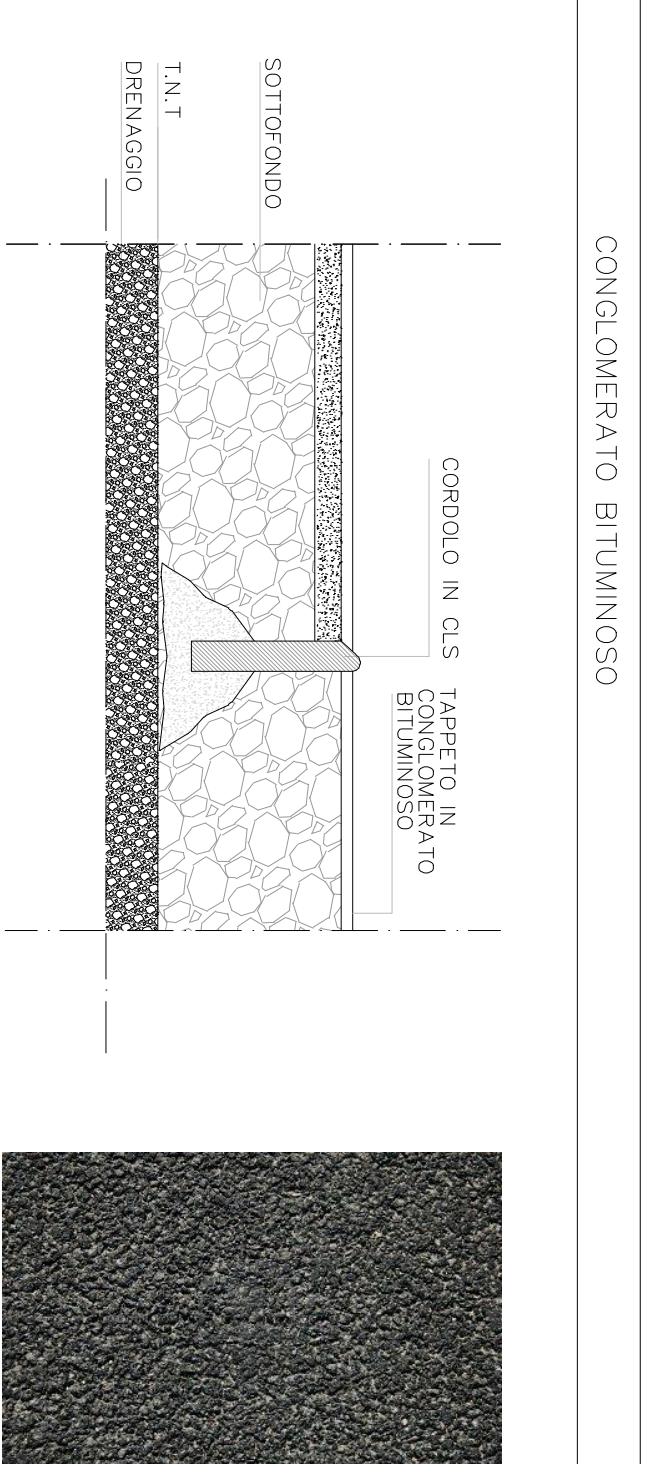
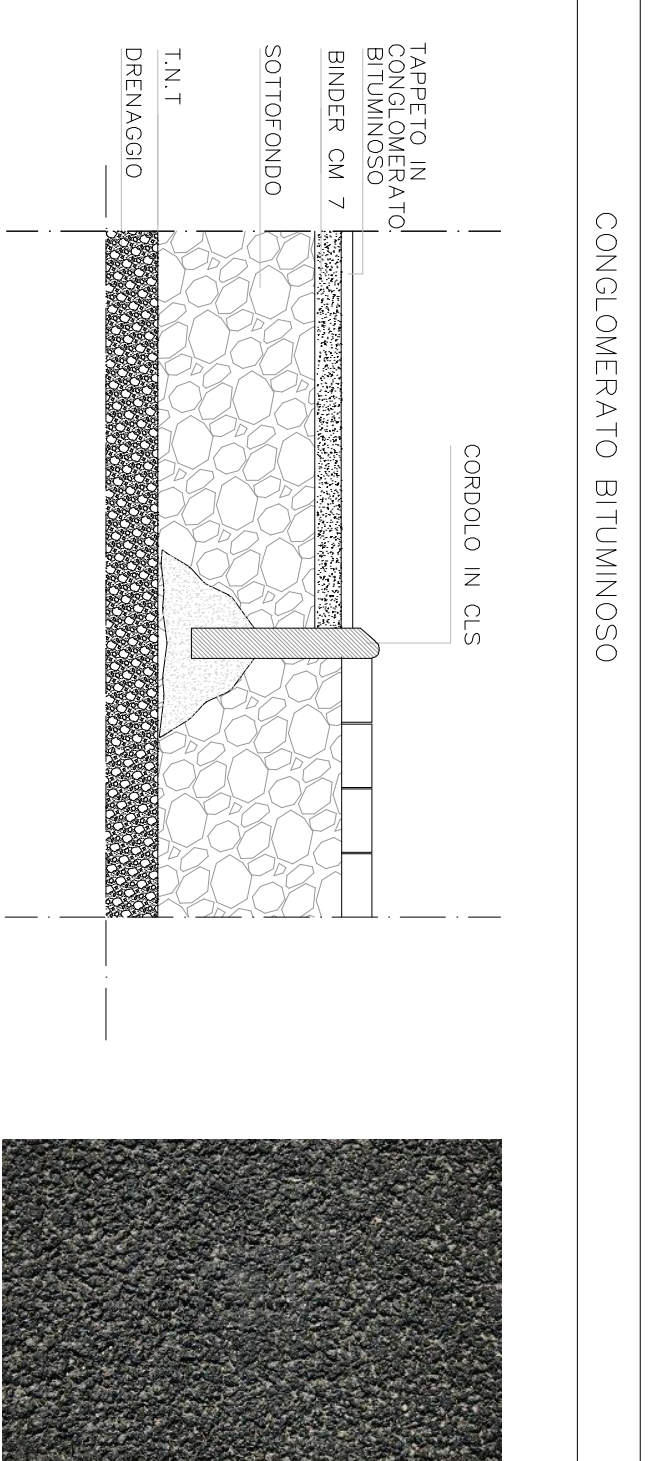
STRADE LOCALI AMBITO URBANO
scala 1:100



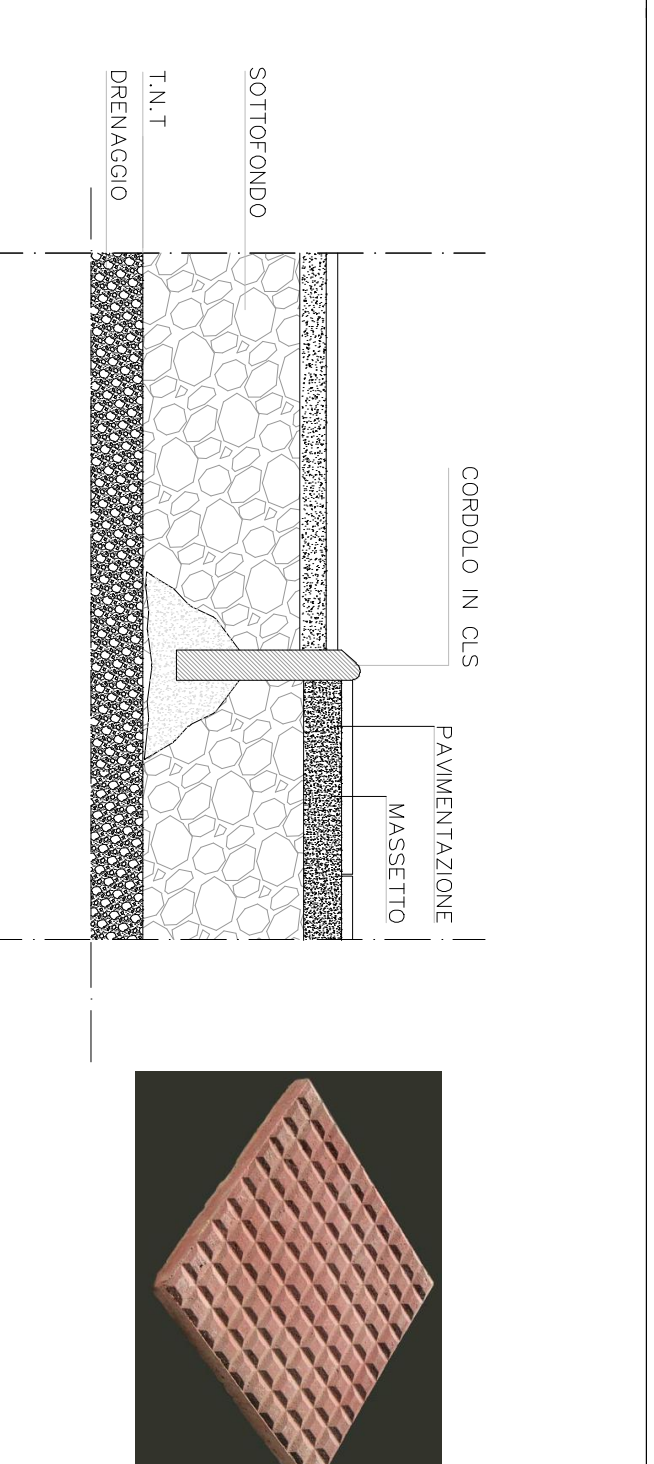
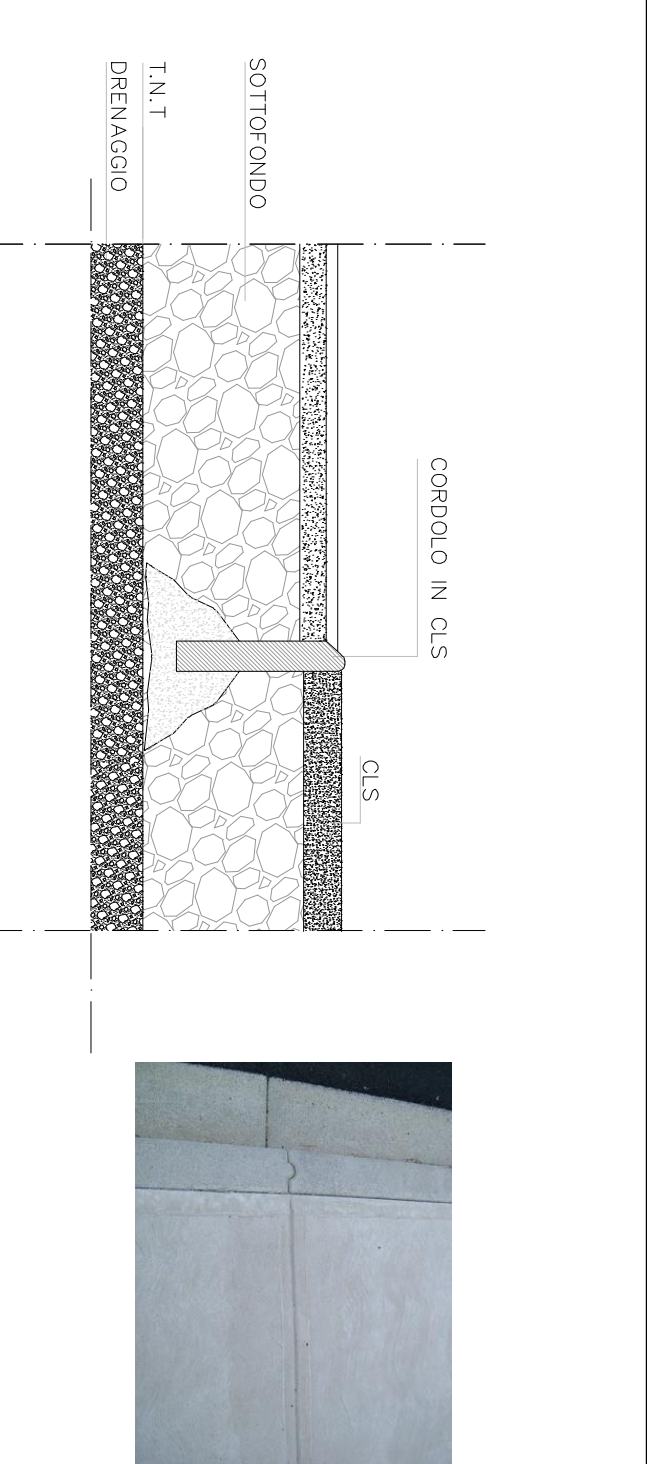
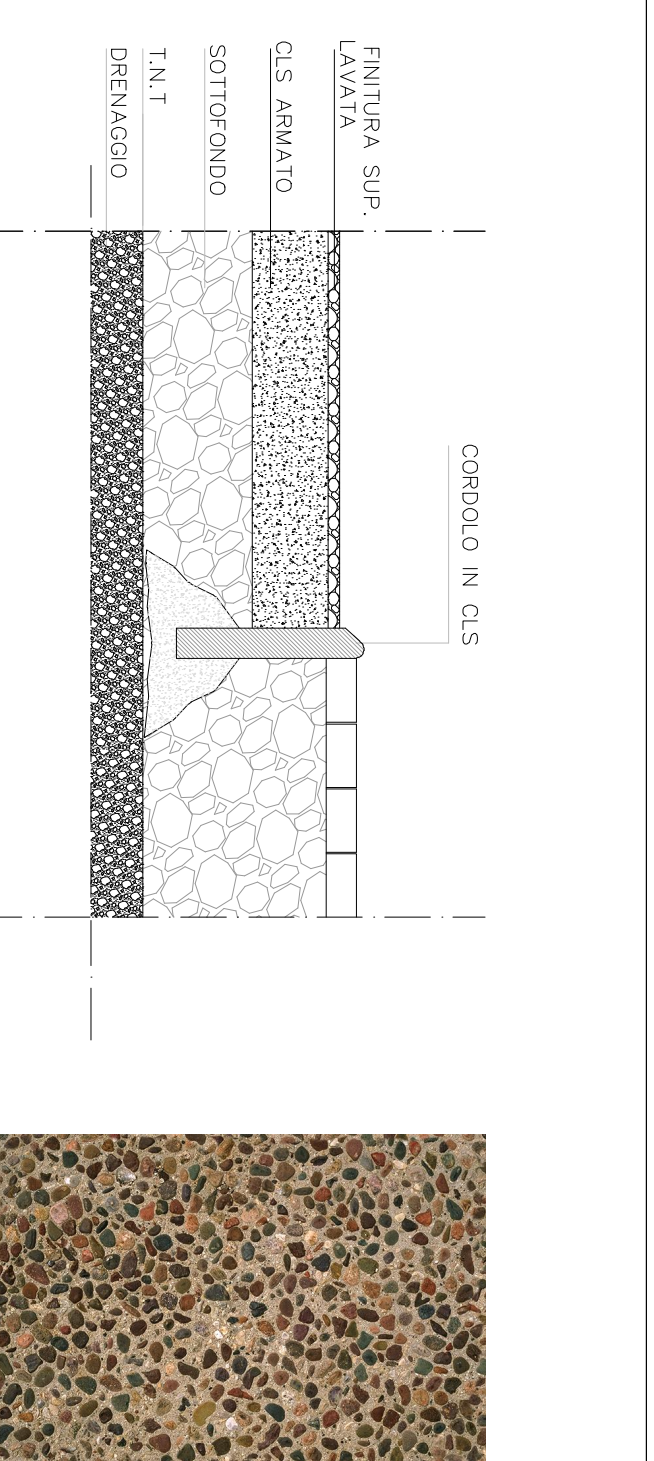
ROTATORIE
scala 1:500



PARTICOLARI PAVIMENTAZIONI
scala 1:20



PARTICOLARI PAVIMENTAZIONI MARCIAPIEDI
scala 1:20



COMUNE DI ORISTANO
Provincia di Oristano
SINDACO
Dot.ssa Angela Nordini
ASSESSORE URBANISTICA
Dott. Salvatore Ladda

UFFICIO TECNICO
Ing. Giuseppe Pirna
Ing. Michele Scari
Ing. Vali Benazzi
COLLABORATORI
Ing. David Loy



LINEE GUIDA
Per la redazione dei Piani di Riqualificazione
Urbanistica nelle aree C2ru, C2ru.f

Tav. 3
Planimetria viabilità di progetto
Aprile 2011

DIRIGENTE
Ing. Giuseppe Pirna

