









-  Area pedonale esistente
-  Area pedonale nuova
-  Area a pedonalità privilegiata
-  ZTL
-  Zona 30
-  Piste ciclabili esistenti
-  Piste ciclabili in progetto
-  Piste ciclabili condivise

INTERVENTI PREVISTI

1. Estensione Z.T.L. Centro Storico
2. Nuove aree pedonali:
 - Piazza Eleonora, tratto compreso Via Serneste - Piazza Martini
 - Via Diego Contini, tratto Via Riccio - Piazza Roma
 - Via Eleonora D. Arborea
 - Via Ciudadella de Menorca
 - Piazza Mariano IV
 - Piazza Ungheria
 - Stazione ARST
 - Via Aristana/Via Arborea
3. Nuove aree a pedonalità privilegiata:
 - Via Tirso, tratto Via Sardegna - Piazza Roma
 - Via Vittorio Emanuele - Via Duomo
 - Piazza Corrias
 - Via Tharros, tratto Piazza Roma - Via Cagliari
 - Via Vittorio Veneto
4. Attuazione Zone a velocità limitata a 30 km/h
 - Sa Rodia
 - Quartiere delle regioni
 - Cuccuru e portu
 - SS 292 Donigala Fenughedu
5. Realizzazione di una rete urbana continua di piste ciclabili lungo la viabilità principale e secondaria



COMUNE DI ORISTANO

**PIANO URBANO DELLA MOBILITA'
CITTA' DI ORISTANO**

**Pedonalità e ciclabilità
(scenario di medio-lungo periodo)**

Tavola N:	Data:	Scala:
06	Novembre 2016	1:5.000

Il responsabile del procedimento: Dott. Rinaldo Dettori	Consulenza e collaborazione alla progettazione Dott. Ing. Walter Langiu
--	--