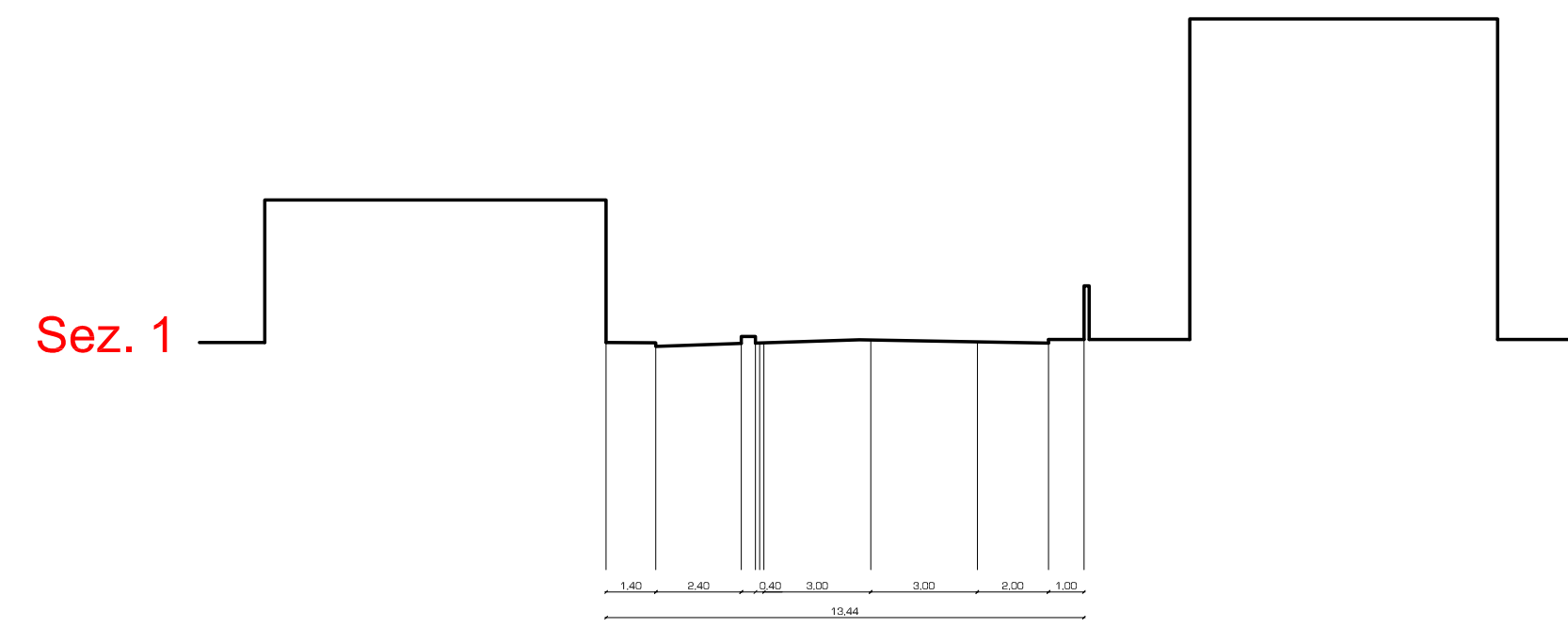
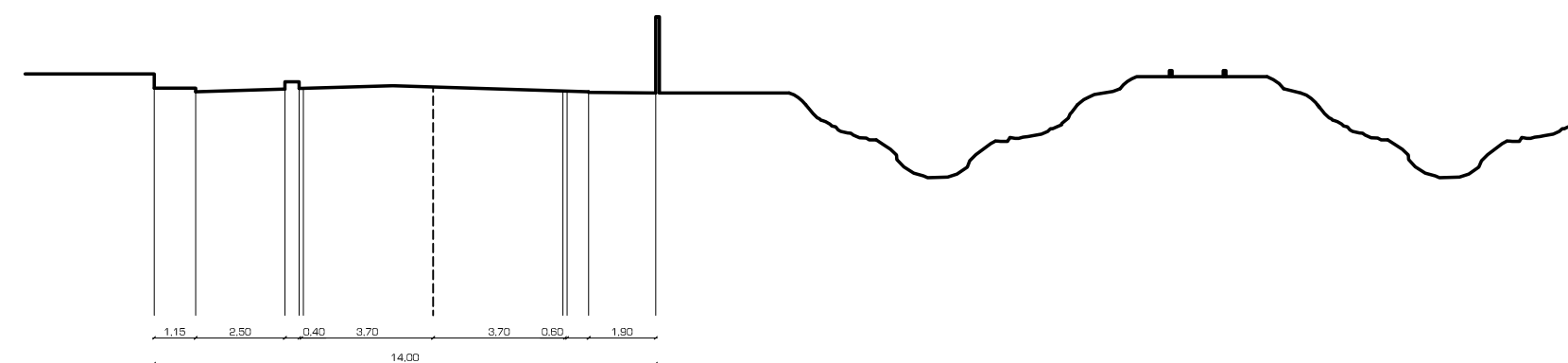


Planimetria Stato Attuale - Via Vandalino Casu \_ scala 1:1000

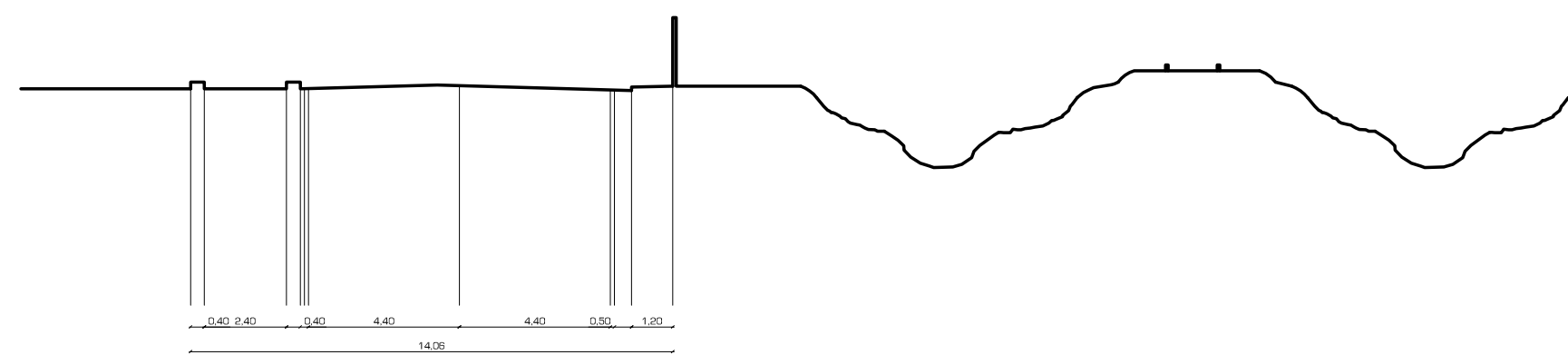


Sez. 1

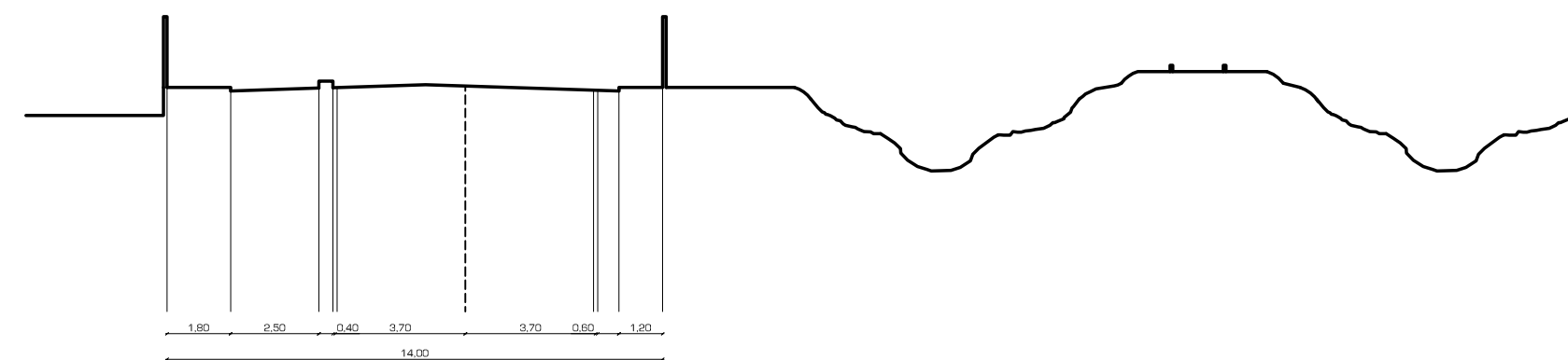
Sez. 4



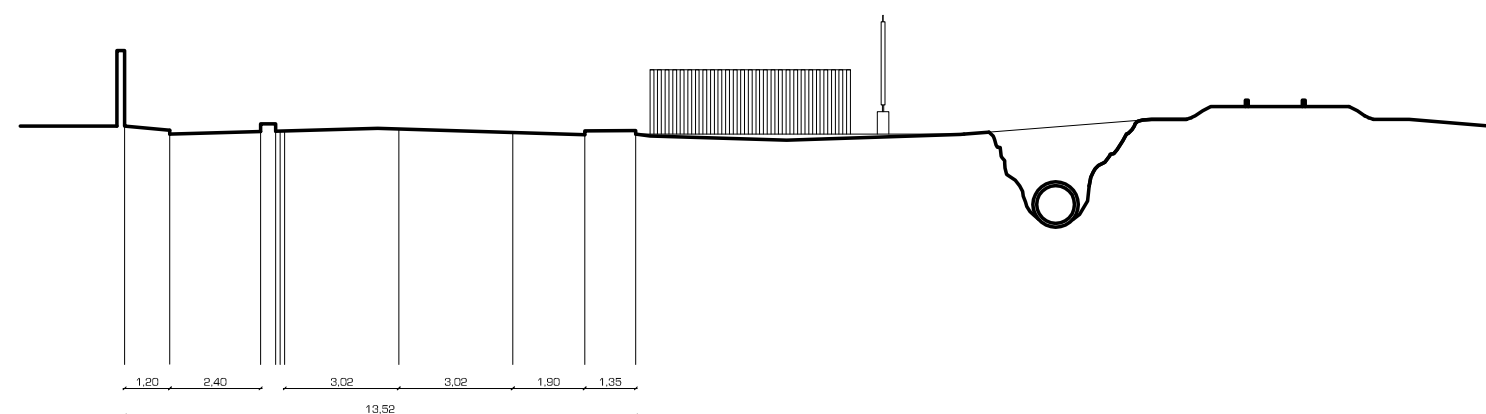
Sez. 2



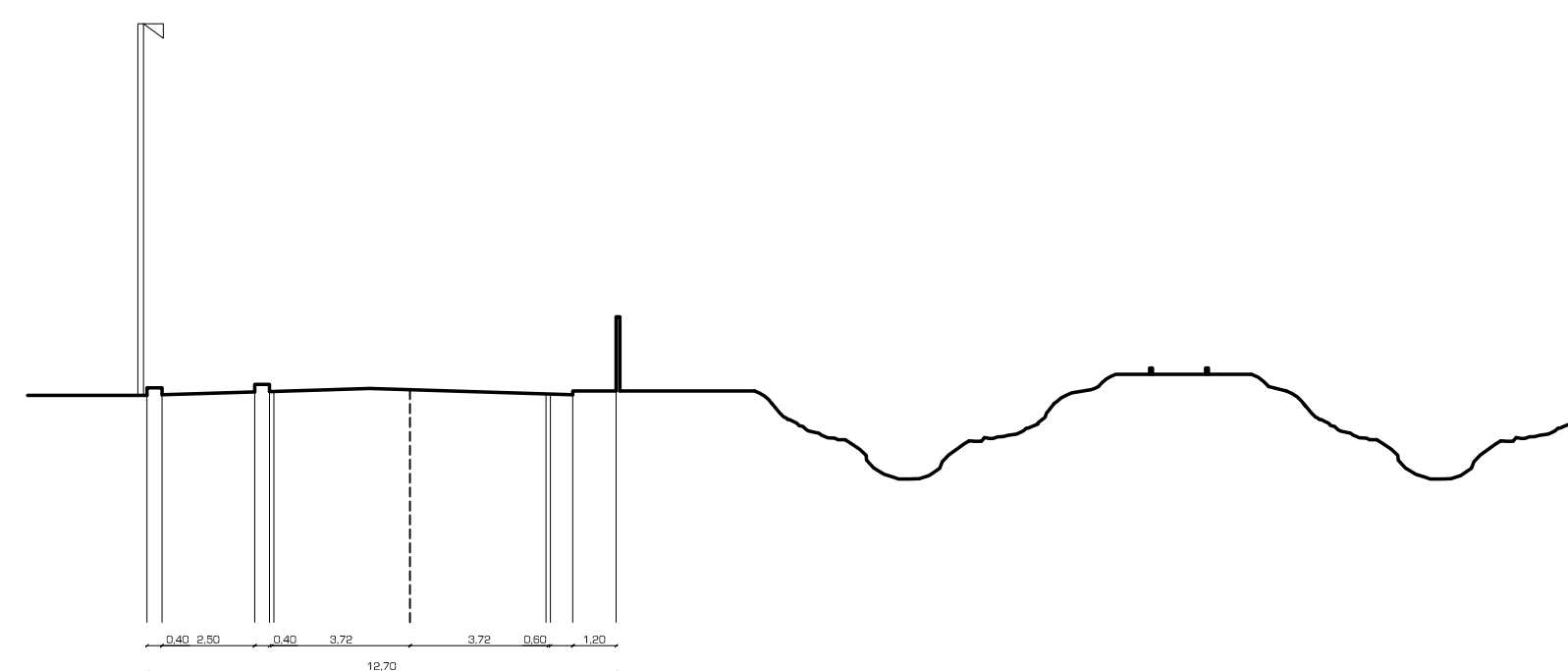
Sez. 5



Sez. 3



Sez. 6



Sezioni Stato Attuale - Via Vandalino Casu \_ scala 1:200

COMUNE DI ORISTANO  
PROVINCIA DI ORISTANO



PROGRAMMA STRAORDINARIO DI INTERVENTI  
PER LA RIQUALIFICAZIONE URBANA  
E LA SICUREZZA DELLE PERIFERIE  
DELLE CITTA' METROPOLITANE E DEI COMUNI  
CAPOLUOGO DI PROVINCIA.

Programma per la riqualificazione urbana  
e la sicurezza dell'area EST della Città di Oristano

## Completamento e riqualificazione ingressi della città - Fenosu e Sili

- PROGETTO DI FATTIBILITA' TECNICA ED ECONOMICA -

TAVOLA  
**2.2**

Via V.Casu - Stato Attuale  
Sezioni  
scala 1:200

PROGETTAZIONE  
**Architettura**

Ing. Alessio Bellu (Capogruppo)  
Ing. Luca Tuveri  
Arch. Gianluca Zini  
Ing. Daniele Secci  
Ing. Arch. Alessandro Pusceddu

RESPONSABILE DEL PROCEDIMENTO  
Ing. Alberto Soddu