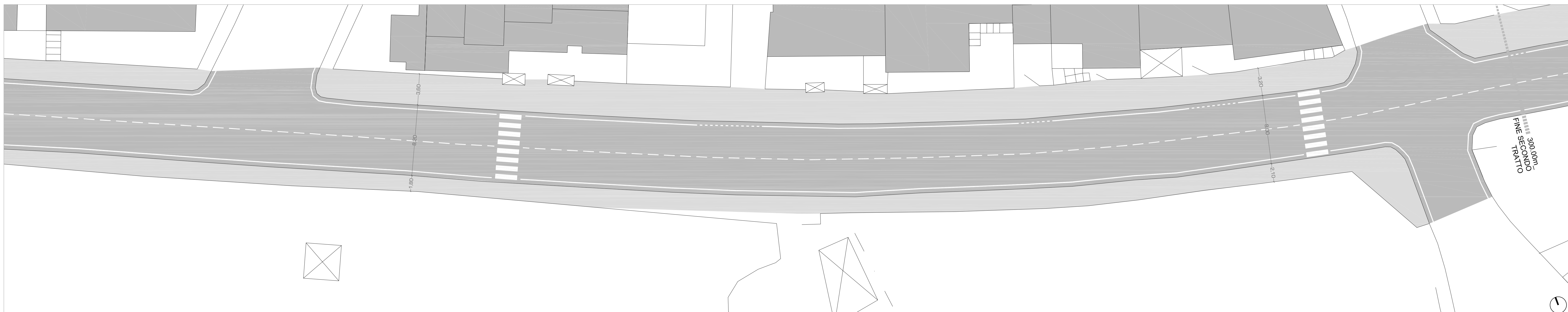
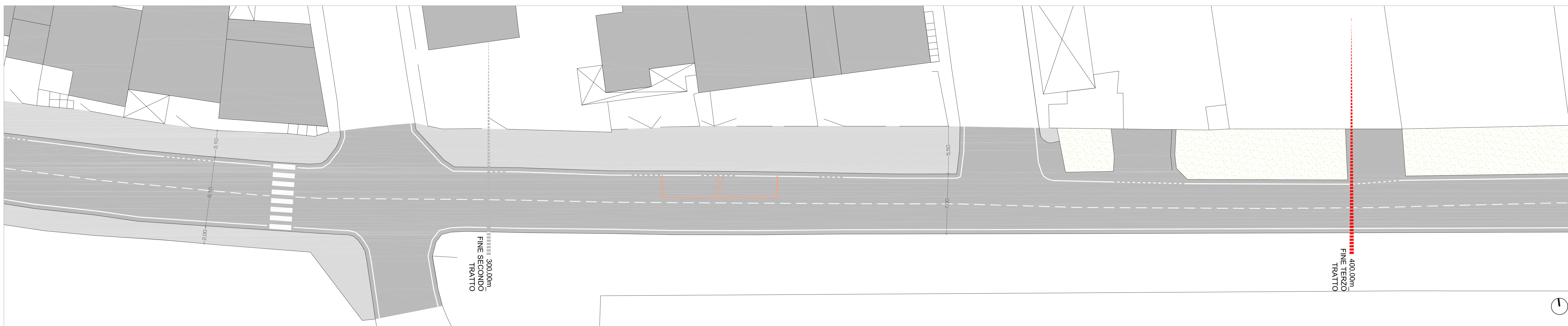


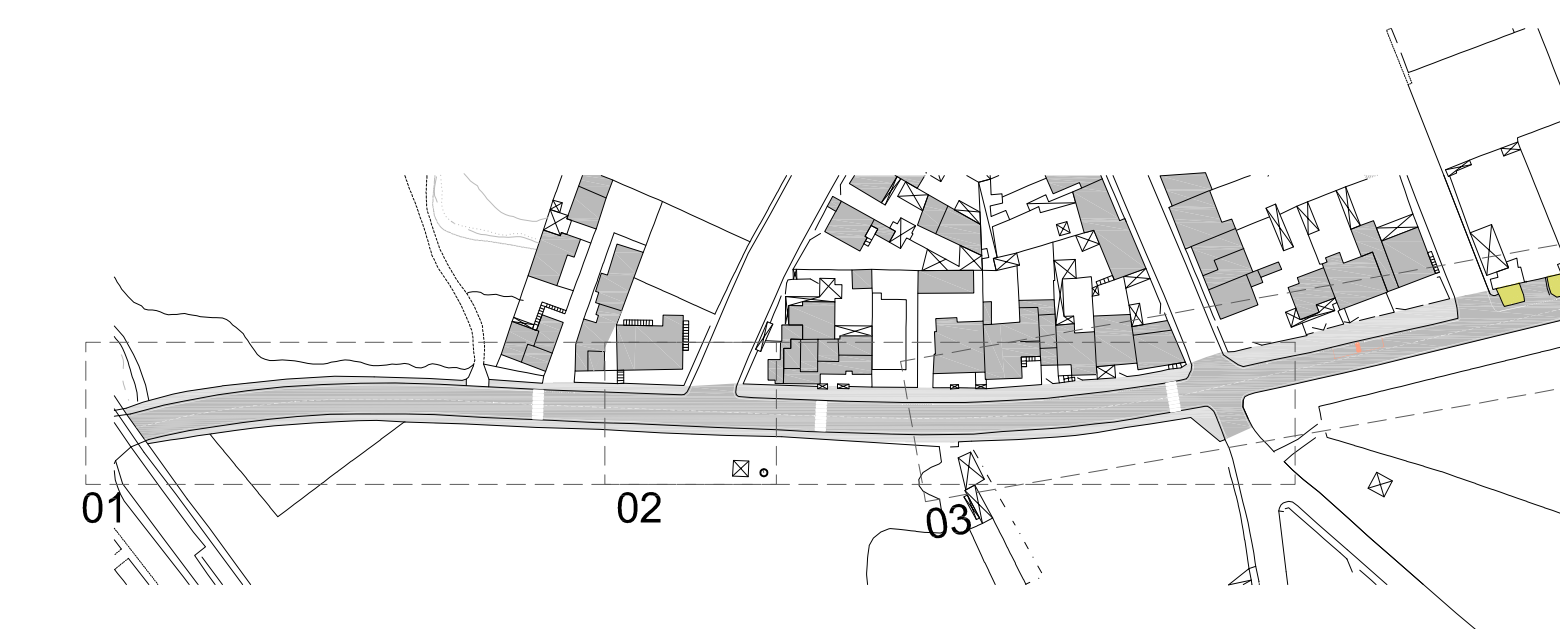
Stato Attuale\_Planimetria tratto 01\_ scala 1:200



Stato Attuale\_Planimetria tratto 02\_ scala 1:200



Stato Attuale\_Planimetria tratto 03\_ scala 1:200



Inquadramento \_ scala 1:2000

COMUNE DI ORISTANO  
PROVINCIA DI ORISTANO



PROGRAMMA STRAORDINARIO DI INTERVENTI  
PER LA RIQUALIFICAZIONE URBANA  
E LA SICUREZZA DELLE PERIFERIE  
DELLE CITTÀ METROPOLITANE E DEI COMUNI  
CAPOLUOGO DI PROVINCIA.

Programma per la riqualificazione urbana  
e la sicurezza dell'area EST della Città di Oristano

## Completamento e riqualificazione ingressi della città - Fenusu e Sili

- PROGETTO DI FATTIBILITA' TECNICA ED ECONOMICA -

TAVOLA  
3.1

Via Marroccu - Stato Attuale  
Planimetria Rilievo  
scala 1:200

PROGETTAZIONE  
**Architettura**

Ing. Alessio Bellu (Capogruppo)  
Ing. Luca Tuveri  
Arch. Gianluca Zini  
Ing. Daniele Secci  
Ing. Arch. Alessandro Puseddu

RESPONSABILE DEL PROCEDIMENTO  
Ing. Alberto Soddu

GIUGNO 2017