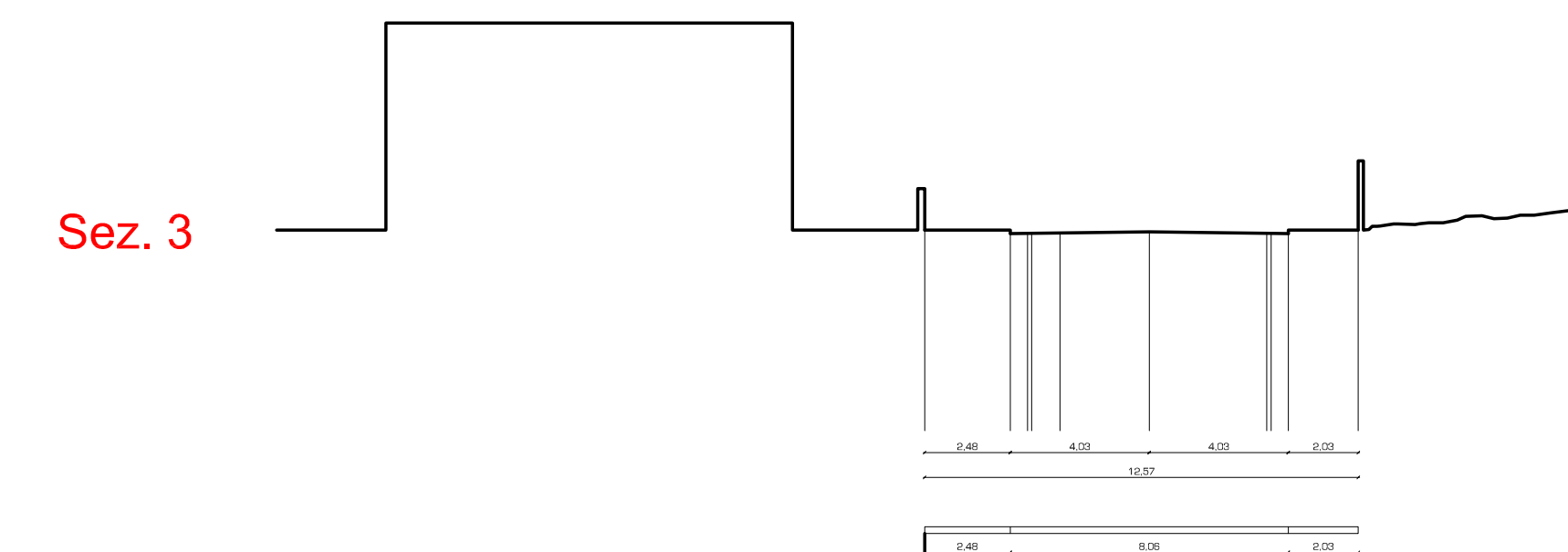
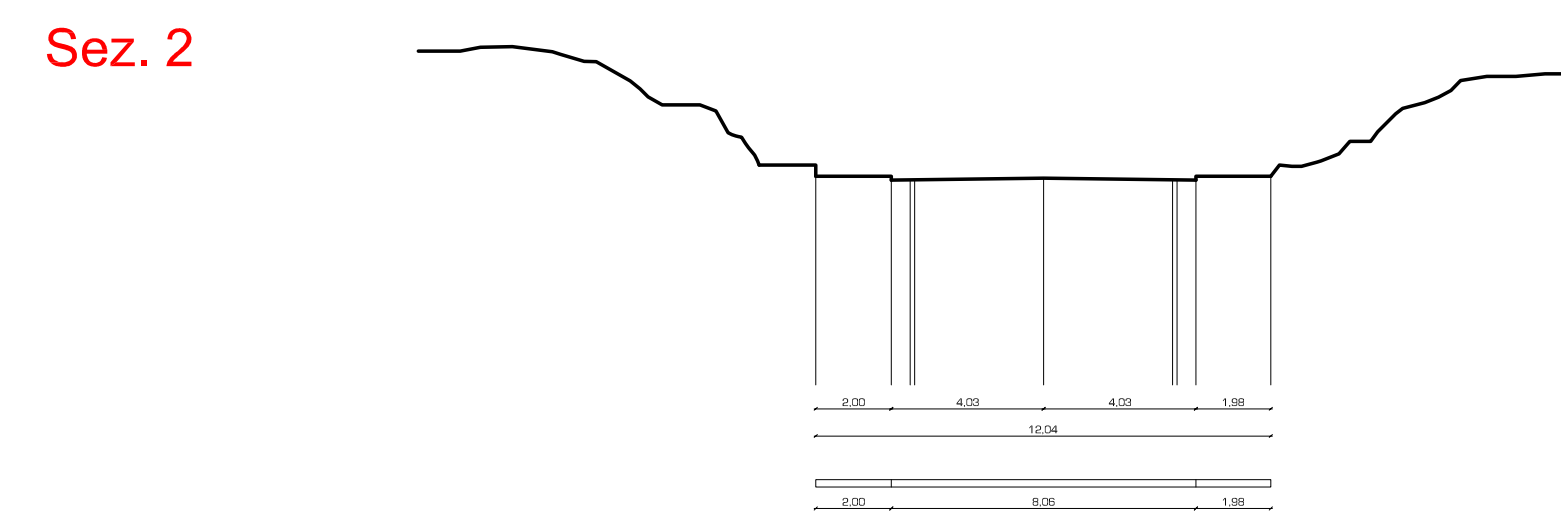
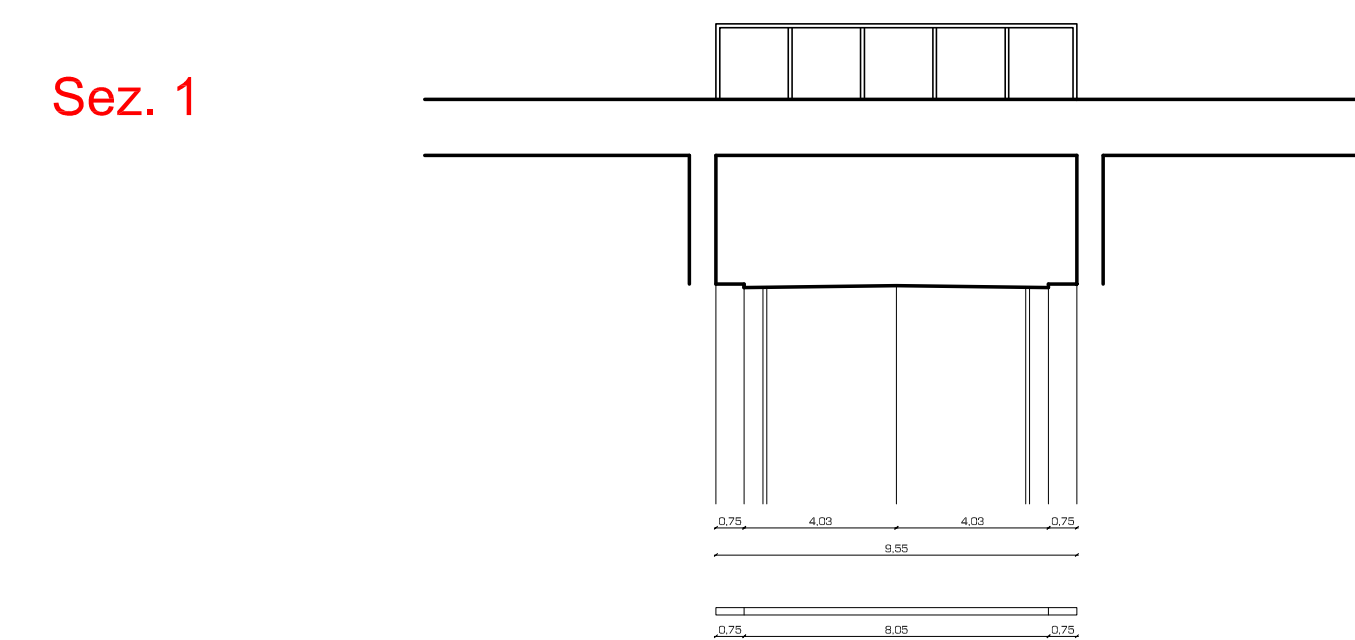


Planimetria Stato Attuale - Via Marroccu \_ scala 1:1000



Sezioni Stato Attuale - Via Marroccu \_ scala 1:200

COMUNE DI ORISTANO  
 PROVINCIA DI ORISTANO

PROGRAMMA STRAORDINARIO DI INTERVENTI  
 PER LA RIQUALIFICAZIONE URBANA  
 E LA SICUREZZA DELLE PERIFERIE  
 DELLE CITTÀ METROPOLITANE E DEI COMUNI  
 CAPOLUOGO DI PROVINCIA.

Programma per la riqualificazione urbana  
 e la sicurezza dell'area EST della Città di Oristano

### Completamento e riqualificazione ingressi della città - Fenosu e Sili

- PROGETTO DI FATTIBILITA' TECNICA ED ECONOMICA -

TAVOLA  
**3.2**

Via Marroccu - Stato Attuale  
 Sezioni  
 scala 1:200

PROGETTAZIONE  
**Architettura**

Ing. Alessio Bellu (Capogruppo)  
 Ing. Luca Tuveri  
 Arch. Gianluca Zini  
 Ing. Daniele Secci  
 Ing. Arch. Alessandro Pusceddu

RESPONSABILE DEL PROCEDIMENTO  
 Ing. Alberto Soddu