

PROGETTO DI FATTIBILITA' TECNICO ECONOMICA  
LAVORI DI VALORIZZAZIONE AREA IS ANTAS  
- EX CARCERE MILITARE

COMUNE DI ORISTANO  
PROVINCIA DI ORISTANO

OGGETTO:  
DOCUMENTAZIONE  
GRAFICA, FOTOGRAFICA E SIMULAZIONI



ALLEGATO  
**03**  
ORISTANO  
MAG 2017

RESPONSABILE DEL PROCEDIMENTO:  
GEOM. LOCHI STEFANO

PROGETTISTI:

ING. ESPEDITO SCHINTU

ING. MARCELLO ANGIUONI

ARCH. MARIA GRAZIA SERRA

ING. ESPEDITO SCHINTU Via Verga, 79 Oristano \_ [espedito.schintu@ingpec.eu](mailto:espedito.schintu@ingpec.eu)  
ING. MARCELLO ANGIUONI Via Busachi, 7 Oristano\_ [marcello.angiuni@ingpec.eu](mailto:marcello.angiuni@ingpec.eu)  
ARCH. MARIA GRAZIA SERRA Via P.Umberto, 7 Oristano\_ [m.g.serra@anchor.it](mailto:m.g.serra@anchor.it)

ALLEGATI GRAFICI, FOTOGRAFICI E SIMULAZIONI

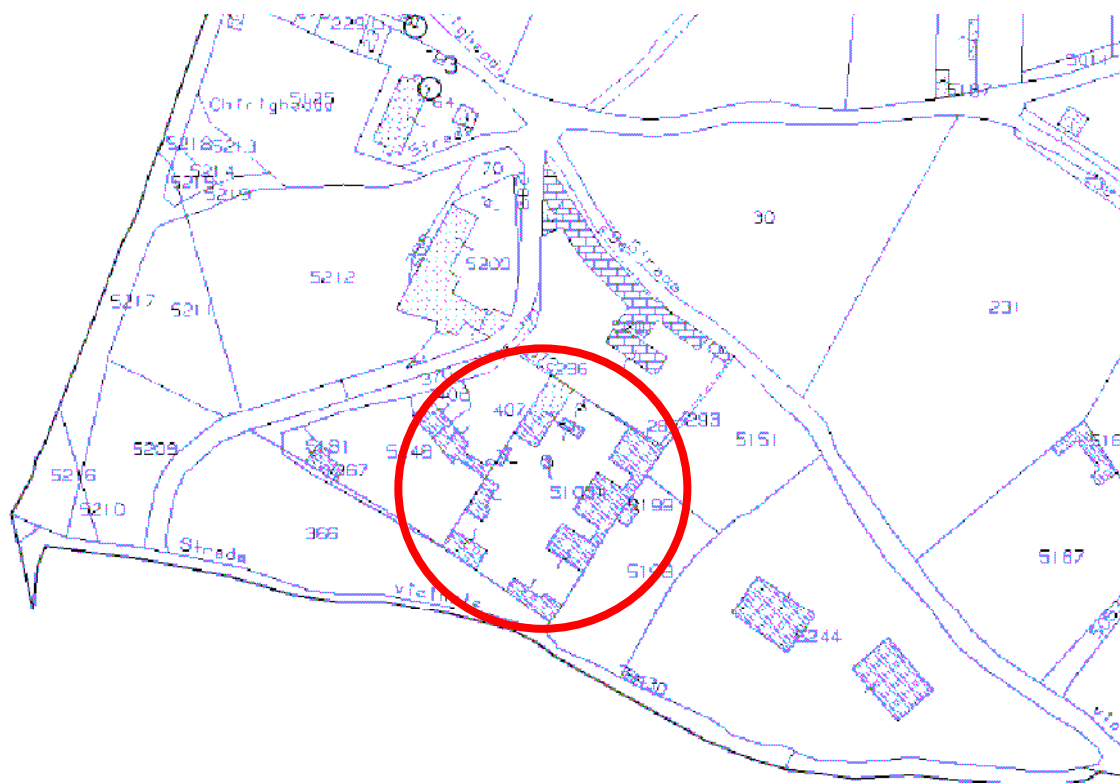


Fig. 1 - Planimetria catastale F° 16

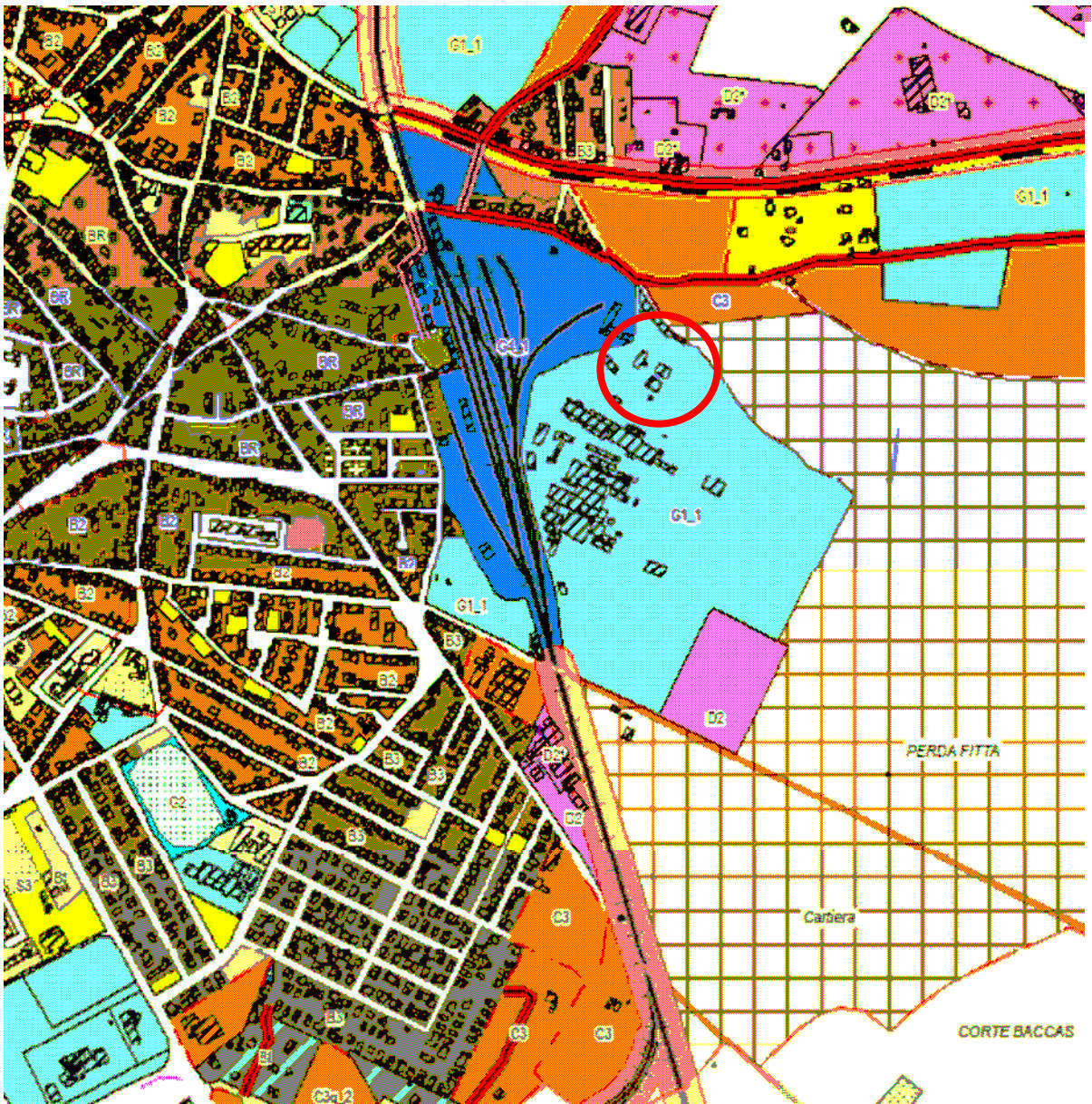


Fig. 2 - Estratto del P.U.C. vigente

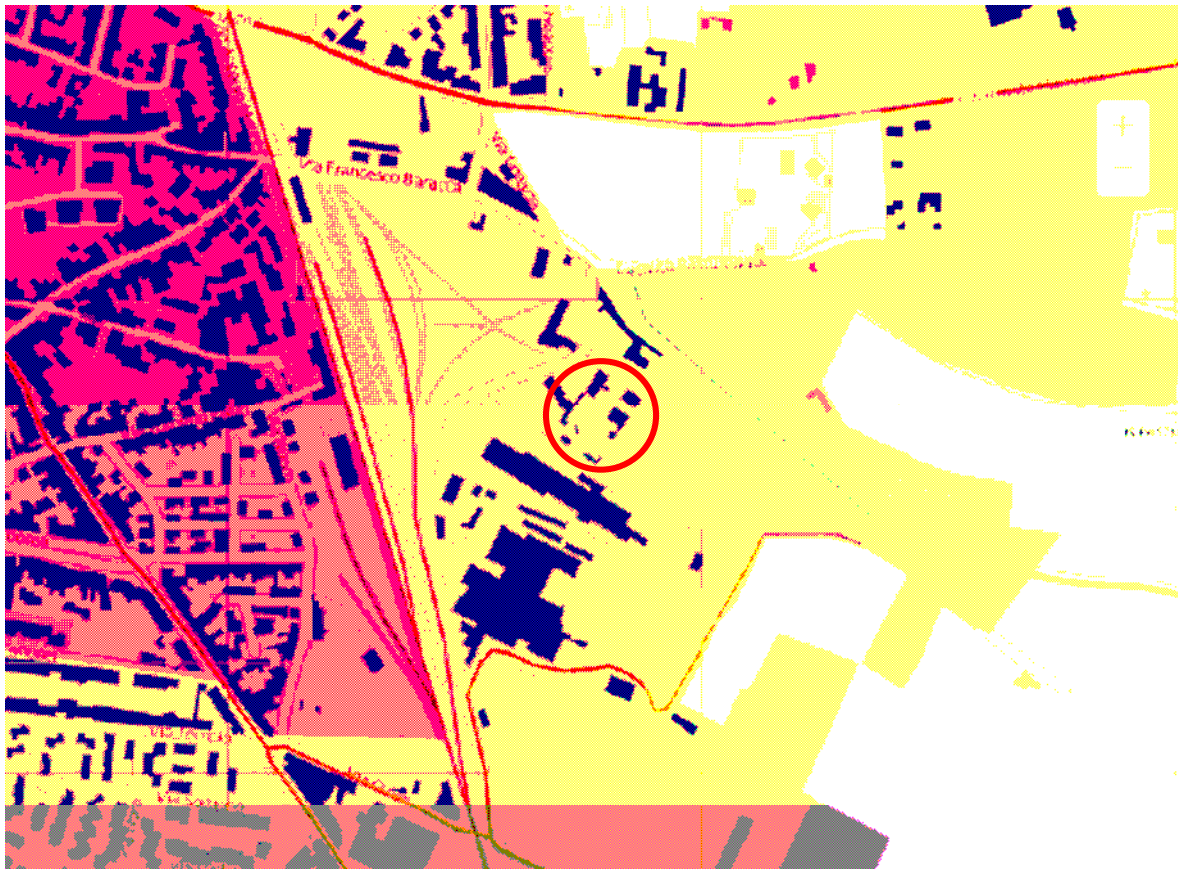



Fig. 3 - Estratto mappa del P.P.R.



Fig. 4 - Ortofoto

 Zona di intervento

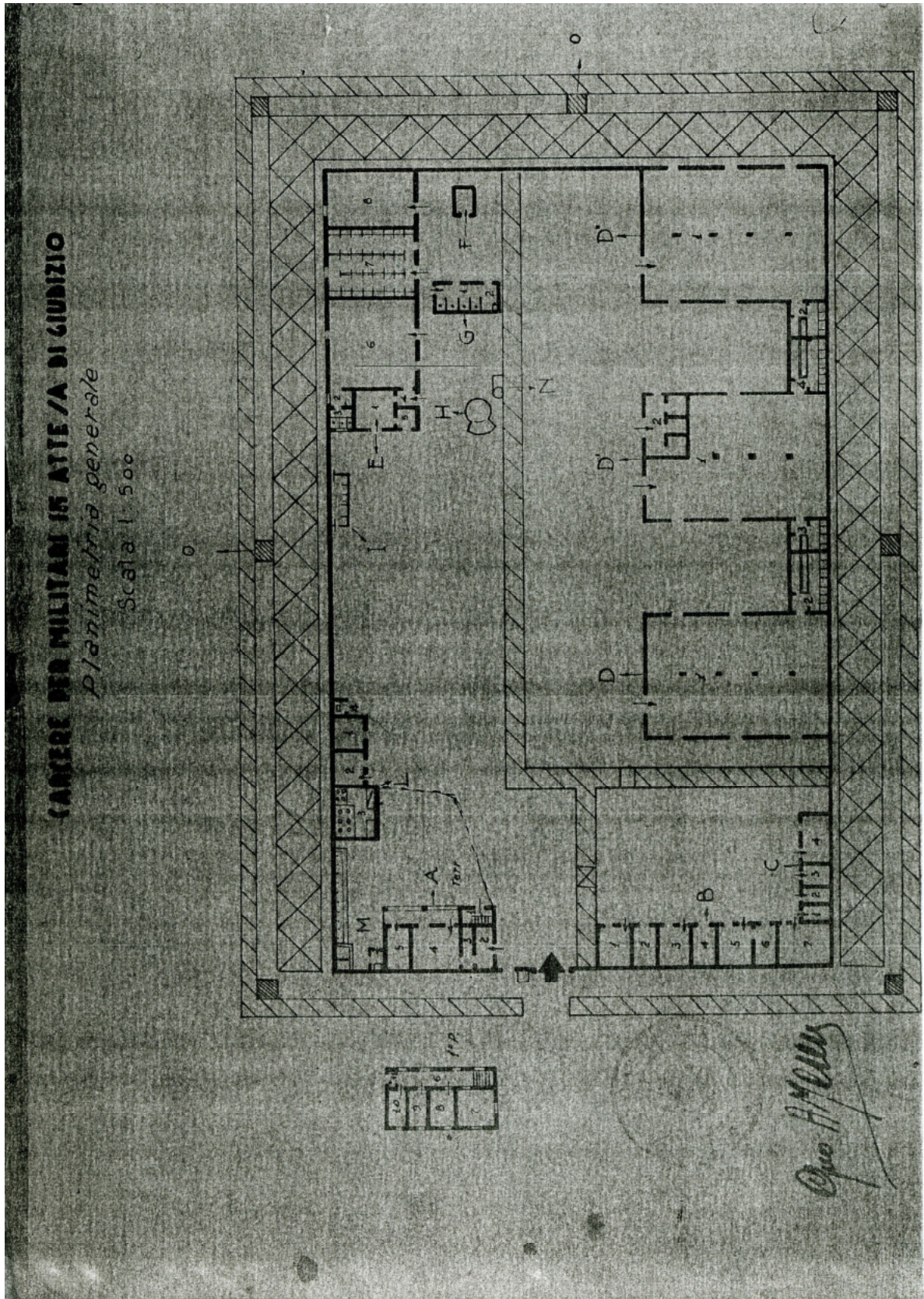


Fig. 5 - Planimetria del 1944



Foto 1 - Vista dell'area di intervento



Foto 2 - Fabbricato A



Foto 3 - Capannoni F e G



Foto 4 - Capannone H



Foto 5 - Capannone I



Foto 6 - Capannone I particolare del prospetto laterale





Foto 7 - Serbatoio idrico



Foto 8 - Vista dell'area esterna



Simul. 1 - Vista complessiva dell'area



Simul. 2 - Vista dell'interno del lotto



Simul. 3 - Vista dell'esterno