

PLANIMETRIA GENERALE _ SCALA 1:200



COMUNE DI ORISTANO
 Piazza Eleonora d'Arborea, 44
 09170 ORISTANO
 Settore Sviluppo del Territorio

"PROGRAMMA STRAORDINARIO DI INTERVENTO PER LA RIQUALIFICAZIONE URBANA E LA SICUREZZA DELLE PERIFERIE DELLE CITTÀ METROPOLITANE E DEI COMUNI CAPOLUOGO DI PROVINCIA"

PROGETTAZIONE E SICUREZZA IN FASE DI PROGETTAZIONE PER
 "RIQUALIFICAZIONE ACCESSIBILITÀ E CENTRO SERVIZI
 PARCO DI VIA SOLFERINO"
 CIG: 696337787A – CUP: H19D17000110001

Gruppo di progettazione

RTP_Atena, Sardella, Piras, Grussu,
 Fai, Porcu



Capogruppo mandatario_Arch. Rossana Atena



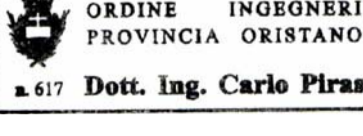
Componente mandante_Arch. Marco Sardella



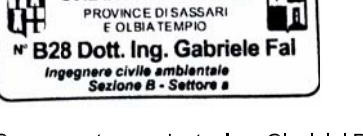
Componente mandante e giovane professionista_Arch. Lorenzo Grussu



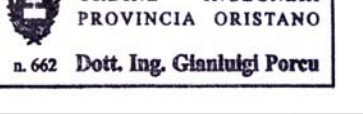
Componente mandante_Ing. Carlo Piras



Componente mandante_Ing. Gabriele Fai



Componente mandante_Ing. Gianluigi Porcu



PLANIMETRIA GENERALE	
Allegato	Scala
ORS_07	1:200

Rev. 0 PRIMA EMISSIONE Maggio 2017

PROGETTO DI FATTIBILITÀ
 TECNICA ED ECONOMICA