Inquadramento aereo | Scala 1:2000

Inquadramento territoriale | Ortofoto | Scala 1:2000

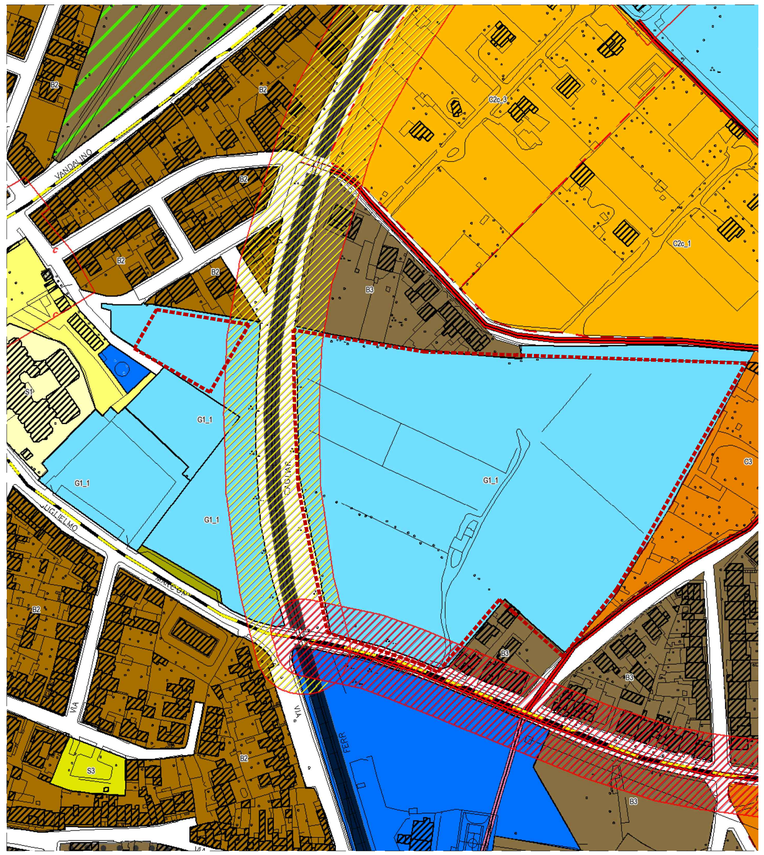

Aree di rispetto

f - Ferroviario

s - Stradale

Zonizzazione Urbanistica

B2
B3
S1
S2
S3
C2
C3
G1

Legenda

Zona	Sottozona	Descrizione
B2	B2	Vecchia Periferia
	B2.F	Completamento Residenziale (Frazioni)
B3	B3	Nuova Periferia
	B3.b	Completamento Residenziale (Borgata)
	BC	Sostituzione Residenziale di Centro Storico
	BI	Sostituzione Residenziale
	BR	Borghi di antica formazione
	BV	Aree di pregio ambientale e/o naturalistico
C2	C2c	Espansioni Prime di Pianificazione Attuativa e da assoggettare a Piani di completamento
	C2cu	Aree da assoggettare a Piani di Riqualificazione Urbanistica
C3	C3	Nuove Espansioni
	C3p	Nuove Espansioni Produzionali
	C3pp2	Nuove Espansioni - Piani di Zona
G	G1_1	Attrezzature di Servizio
	G1_2	Cimitero
	G1_3	Attrezzature di Servizio Commercio Industriale
	G2	Parchi, Strutture per lo Sport e il Tempo Libero
	G3	Area Militari
	G4	Infrastrutture a Livello di Area Vasta
S	S1	Aree per l'Istruzione
	S2	Aree per Attrezzature di Interesse Comune
	S3	Aree per Spazi Pubblici Attrezzati a Parco e per il Gioco e lo Sport
	S4	Aree per Parcheggi Pubblici

Stralcio PUC | Scala 1:2000

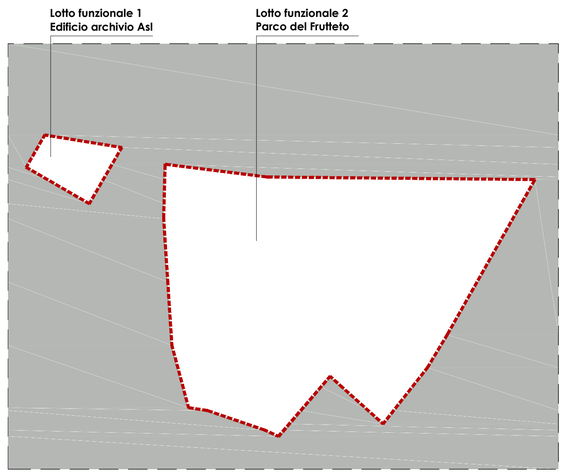

Lotti funzionali di intervento

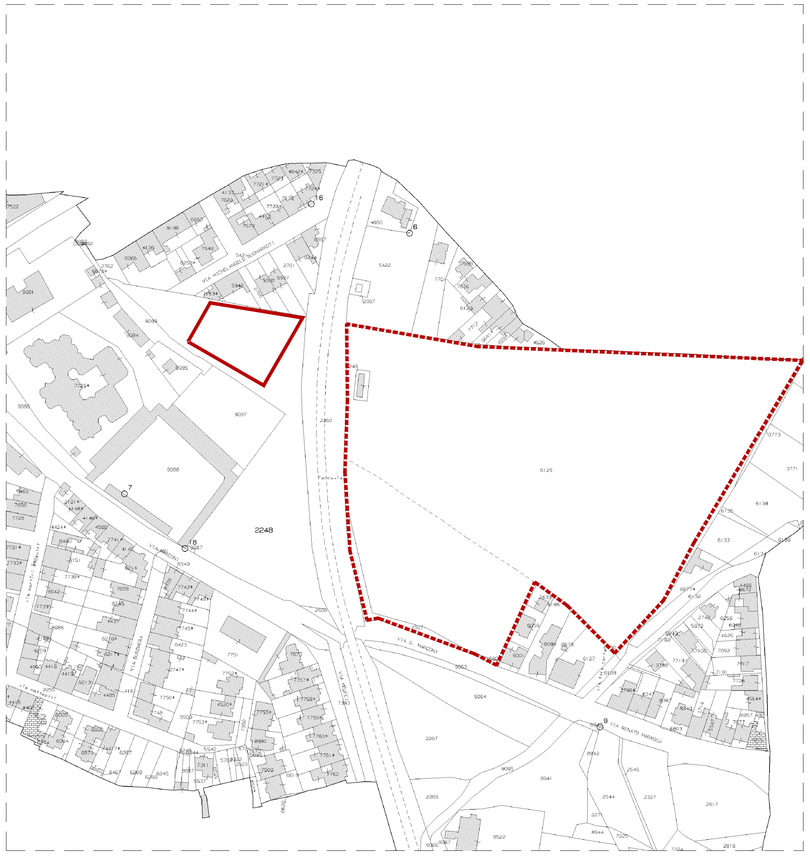

Area progetto archivio ASL

Porzione di Foglio catastale n. 2248

Area Parco

Fogli catastali n.
6129
2507
608

Area progetto archivio ASL

Area Parco

Planimetria Catastale | Scala 1:2000

Inquadramento territoriale, aree interessate | Stralcio CTR | Scala 1:2000

PROGETTO PRELIMINARE

Valorizzazione area ASSL via Marconi

Realizzazione di un edificio con destinazione archivio cartaceo
(progetto stralcio funzionale esecutivo)
e di un parco didattico denominato "vecchio frutteto"

Comune di Oristano

COMMITTENTE
Comune di Oristano

RESPONSABILE DEL PROCEDIMENTO
Geom. Antonio Vacca

PROGETTISTI
Arch. Tonino Tola (Capogruppo)
Arch. Mario Casciu
Ing. Giaime Cabras

via Cagliari 165
09170 Oristano
Tel: +390783 300275
Fax: +390783 300275
e-mail: tonitola@gmail.com

ORDINE DEGLI ARCHITETTI CAGLIARI E PROVINCIA CONSERVATORI PIANIFICATORI N. 825 MARIO CASCIU ARCHITETTO PAESAGGISTA

ORDINE INGEGNERI PROVINCIA CAGLIARI N. 7980 Dott. Ing. GIAIME CABRAS

TOLA TONINO ORDINE ARCHITETTI ORISTANO CONSERVATORI PIANIFICATORI PAESAGGISTI ARCHITETTO n.102

inquadramento territoriale
STATO DI FATTO
scala 1:2000

T01

MAGGIO 2017