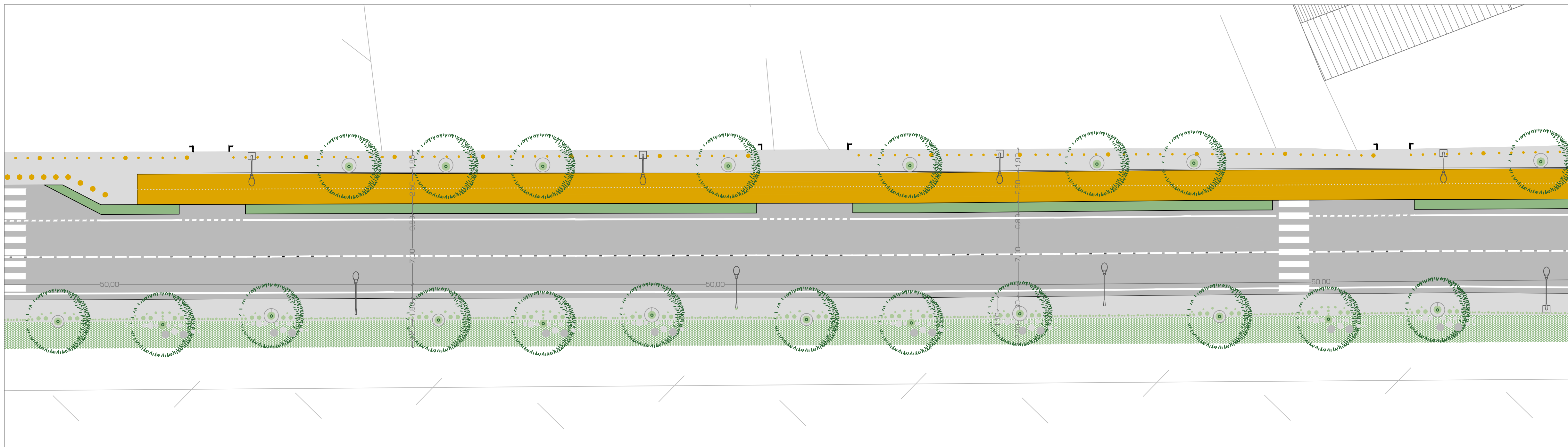
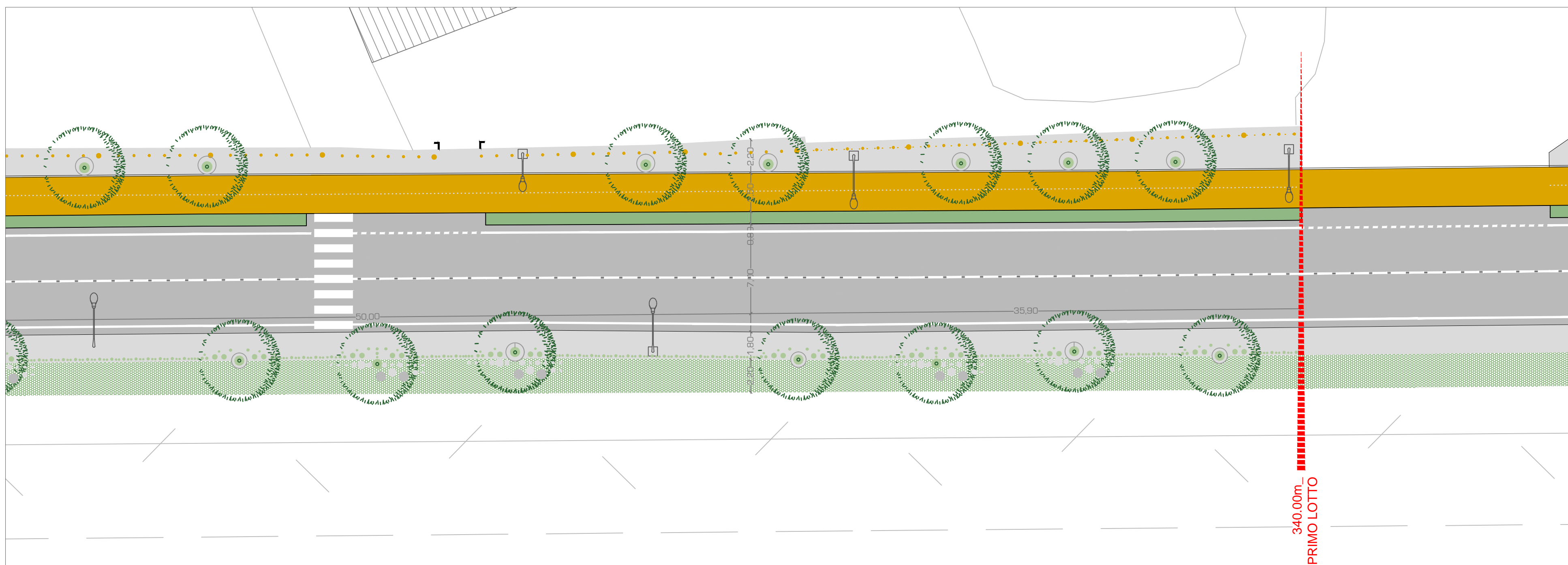


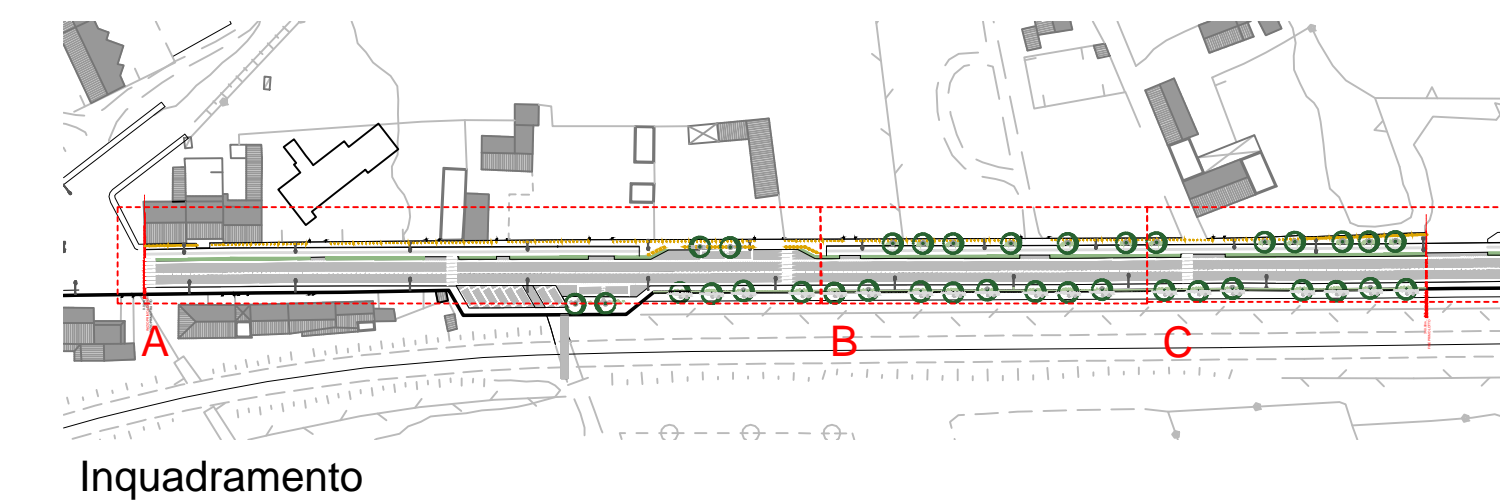
A - Via V. Casu incrocio Via Anglona - tratto iniziale_ scala 1:200



B - Via V. Casu - tratto centrale _ scala 1:200



C - Via V. Casu - tratto finale _ scala 1:200



COMUNE DI ORISTANO
PROVINCIA DI ORISTANO



PROGRAMMA STRAORDINARIO DI INTERVENTI
PER LA RIQUALIFICAZIONE URBANA
E LA SICUREZZA DELLE PERIFERIE
DELLE CITTÀ METROPOLITANE E DEI COMUNI
CAPOLUOGO DI PROVINCIA.

Programma per la riqualificazione urbana
e la sicurezza dell'area EST della Città di Oristano

Completamento e riqualificazione ingressi della città - Fenusu e Sili

PROGETTO DEFINITIVO - 1° LOTTO

TAVOLA
3.2

Via V. Casu - Progetto
Planimetria Architettonica
scala 1:200

PROGETTAZIONE
Architettura

Ing. Alessio Bellu (Capogruppo)
Ing. Luca Tuveri
Arch. Gianluca Zini
Ing. Daniele Secchi
Ing. Arch. Alessandro Pusceddu

RESPONSABILE DEL PROCEDIMENTO
Ing. Alberto Soddu