

PUC
ORISTANO

COMUNE DI ORISTANO
ASSESSORATO AI LAVORI PUBBLICI - SERVIZIO LAVORI PUBBLICI

TAV. 30
Zoning Urbanistico

INDICAZIONI URBANISTICHE

AREE DI RISERVA

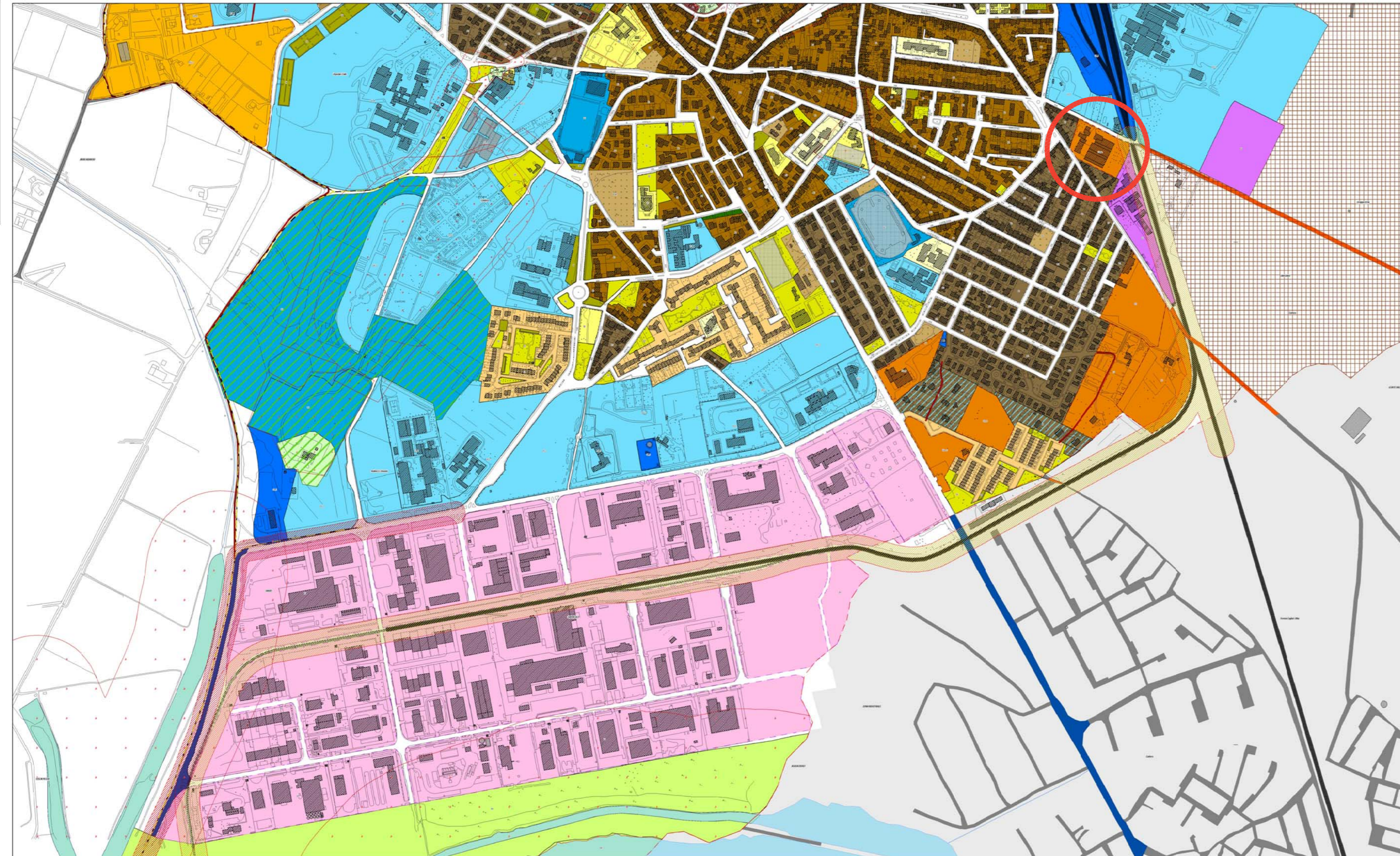
- Area di Riserva Ambientale
- Area di Riserva Culturale
- Area di Riserva Naturale
- Area di Riserva Paesaggistica
- Area di Riserva Storica
- Area di Riserva Verde

USI E DESTINAZIONI D'USO

- Area di Riserva Ambientale
- Area di Riserva Culturale
- Area di Riserva Naturale
- Area di Riserva Paesaggistica
- Area di Riserva Storica
- Area di Riserva Verde

ALTEZZE MASSIME

0 5 10 15 20 25 30 35 40 45 50 55 60 65 70 75 80 85 90 95 100



Stralcio PUC

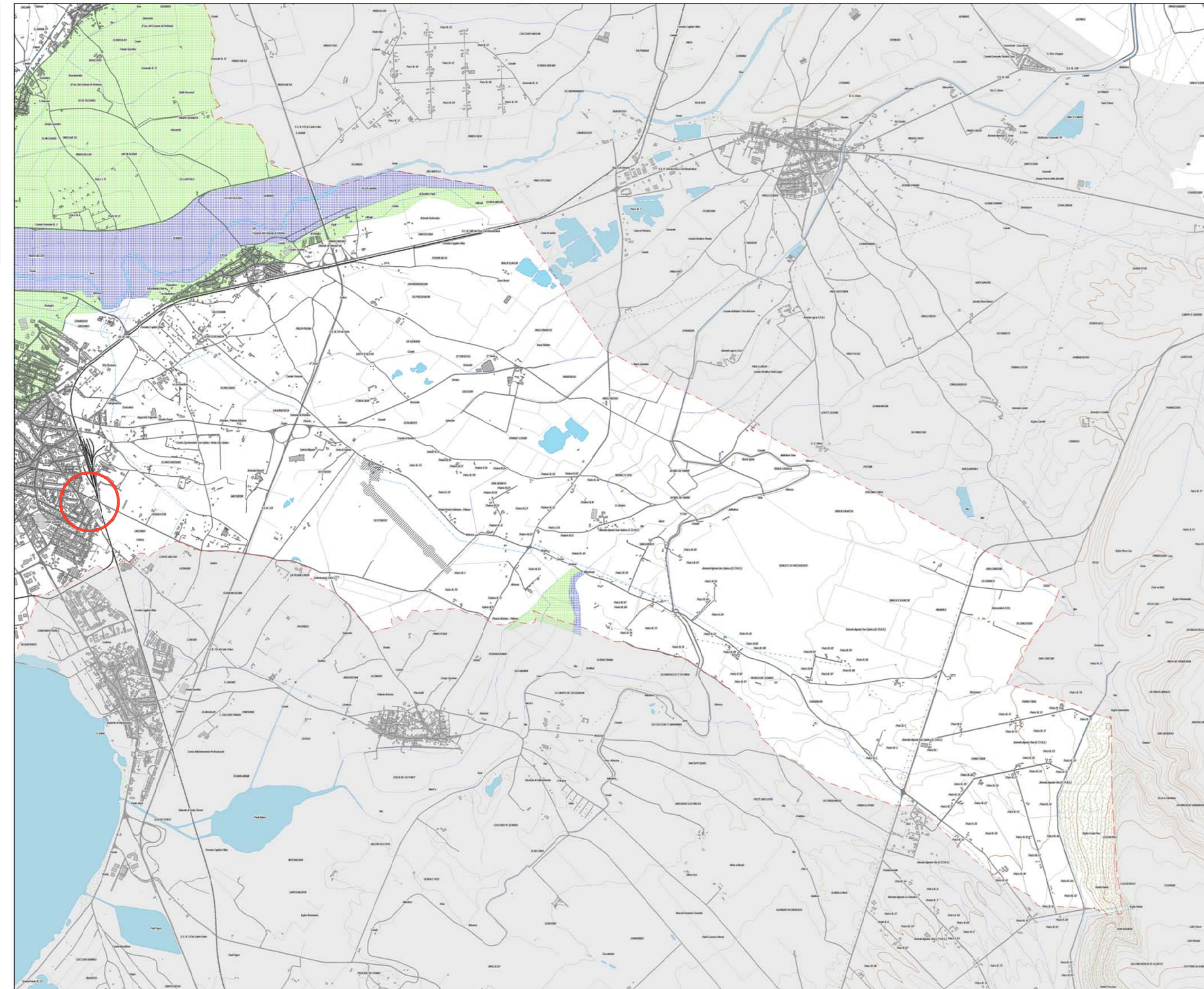
PUC
ORISTANO

COMUNE DI ORISTANO
ASSESSORATO AI LAVORI PUBBLICI - SERVIZIO LAVORI PUBBLICI

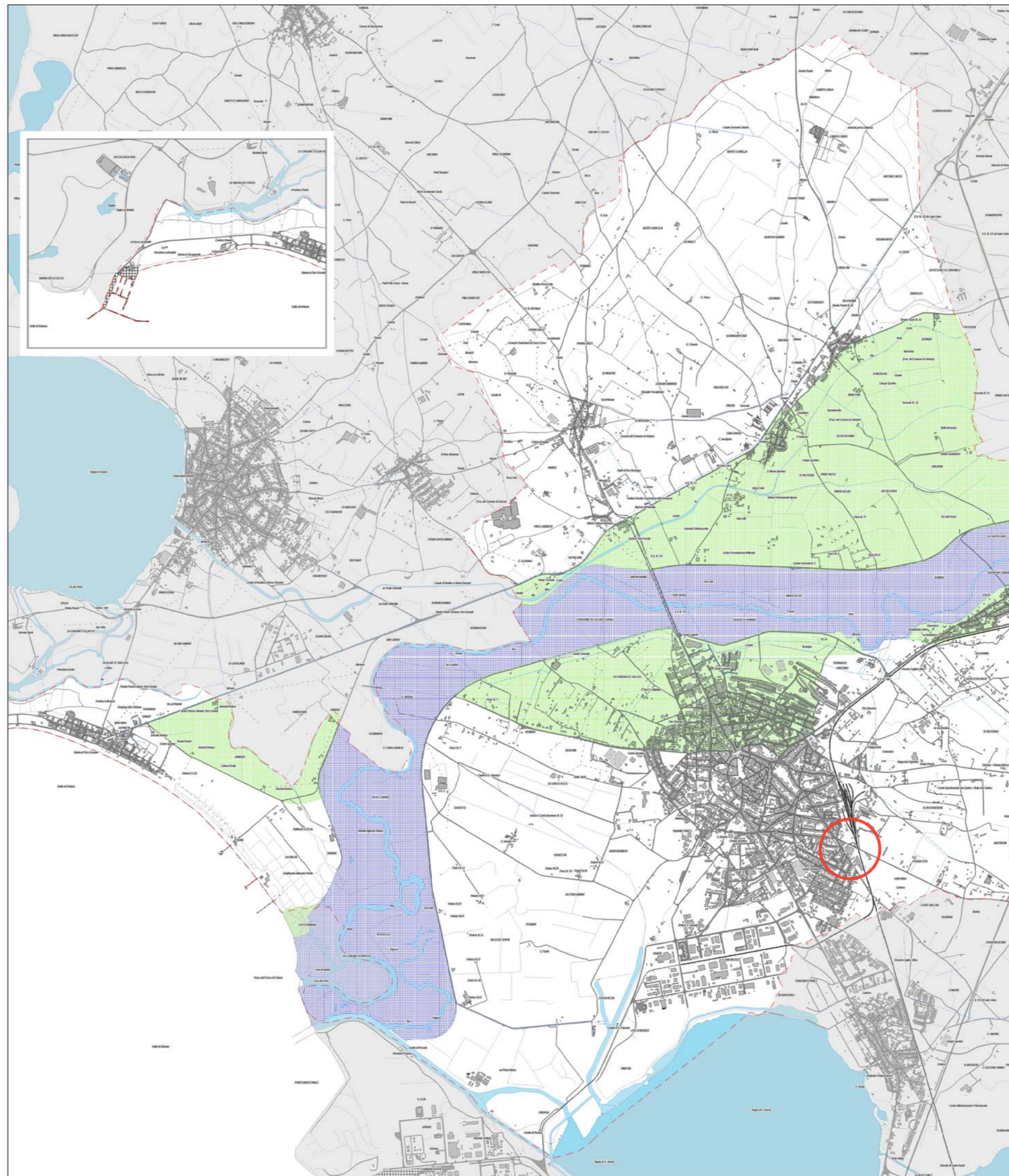
TAV. 11
Carta Piano di Assetto Idrogeologico - P.A.I.

AREE A PERICOLOSA IDRAULICA

- Area di pericolosità Idraulica 1
- Area di pericolosità Idraulica 2
- Spazio libero



Stralcio PAI



Stralcio PAI

— area di intervento

COMUNE DI ORISTANO
Assessorato ai Lavori Pubblici - Servizio Lavori Pubblici



RECUPERO E RICONVERSIONE FUNZIONALE DELL'EX COMPLESSO ENTE RISÌ CIG: 6963290061
CUP: H19J1700000001

PROGETTO DEFINITIVO PRIMO STRALCIO

COMMITTENTE:
COMUNE DI ORISTANO:
IL DIRIGENTE settore sviluppo del territorio Ing. Giuseppe Pinna
R.U.P. Dott. Agr. Stefano Cadoni

PROGETTISTI:
Arch. Rossella Sanna (Capogruppo)
VPS Architetti (Mandante)
Arch. Luca Putzolu (Mandante)



VPS VPS srl
Via Asproni, 40 - 09123 Cagliari



DESCRIZIONE ELABORATO:

ELABORATO:

Inquadramento cartografico-urbanistico dell'area 1/2 SCALA: VARIE **05UR.01.01**

AGG.	DATA:	DESCRIZIONE:	AGG.	DATA:	DESCRIZIONE:
01	20/06/2017	EMISSIONE			