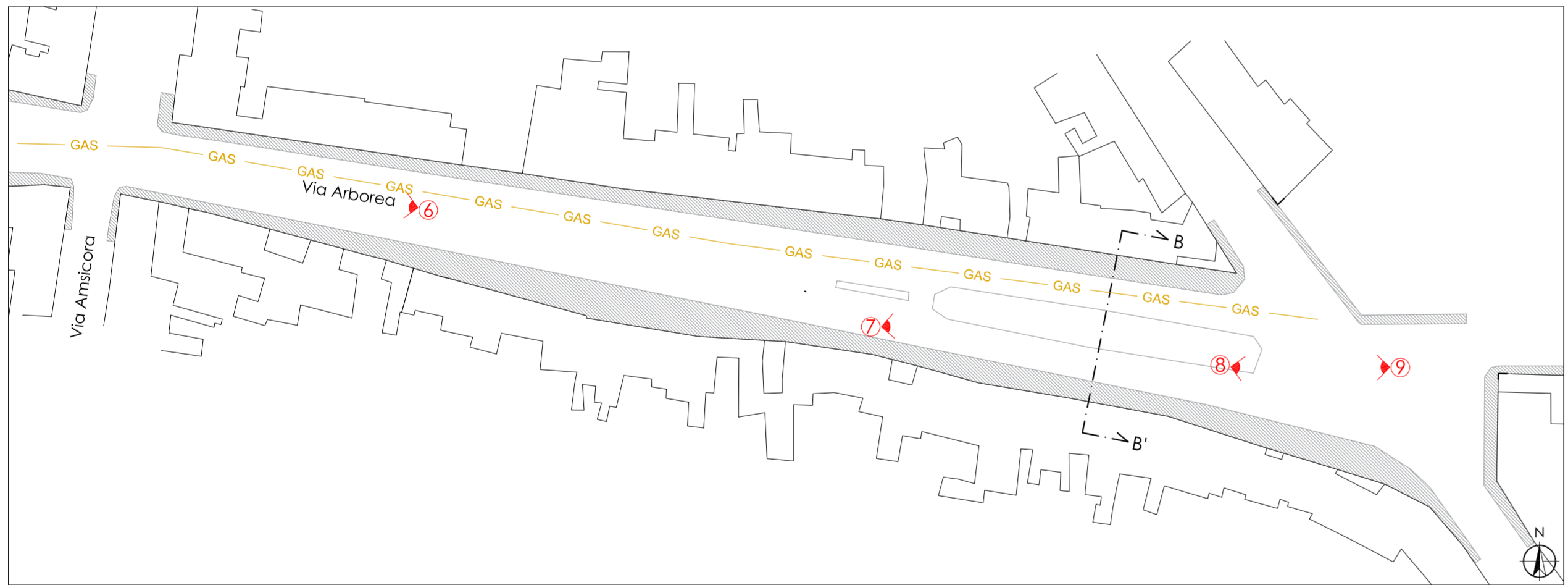



LEGENDA

- quota strada/marciaiede/edificio
- + quota pozzetto rete impianto elettrico
- + quota pozzetto rete impianto idrico
- linea rete impianto idrico
- + quota caditoia/pozzetto rete impianto fognario
- linea rete impianto fognario
- punti di presa fotografici
- linea rete GAS

Planimetria quotata dello stato di fatto
Scala 1 : 500



Planimetria quotata dello stato di fatto
Scala 1 : 1.000



Sezione B-B'
Scala 1:200




Foto dello stato di fatto



COMUNE DI ORISTANO
Provincia di Oristano

"Interventi di riqualificazione urbana via Aristana e via Arborea"
Programma straordinario di intervento per la riqualificazione urbana e la sicurezza delle periferie delle città metropolitane e dei comuni capoluogo di provincia

PROGETTO DEFINITIVO

Committente: Comune di Oristano Piazza E. d'Arborea, 44 - 09170 Oristano	Il Dirigente Settore Sviluppo del Territorio: Ing. Giuseppe Pinna Responsabile del procedimento: Ing. Yuri Iannuzzi
--	--

Progettisti: arch. Alberto A. Loche ing. Carlo Pisanu Consulenti: dott. agr. Marco M. A. Pessini	ing. Emanuele Tendas ing. Annalaura Putzu Collaboratori: arch. Mattia Firinu
--	---

oggetto dell'elaborato Rilievo dello stato di fatto, sezioni e documentazione fotografica Via Arborea		
progetto: scala grafica varie	elaborato n. B02.2	
file: aggiornamento:		

note / visti / estremi approvazione