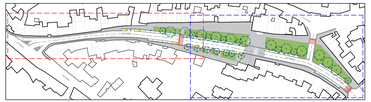

Schema indicativo degli ingrandimenti delle planimetrie tecniche
Scala 1 : 2.000

OPERE IN PROGETTO

- rimozione degli alberi d'alto fusto esistenti
- rimozione dei pali di illuminazione urbana
- rimozione delle caditoie stradali, delle griglie e dei chiusini, dell'arredo urbano, nell'area lato nord delle vie Aristana e Arborea;
- demolizione totale ed asportazione di pavimentazione stradale nell'area lato nord delle vie Aristana e Arborea
- scavo di sbancamento per l'ampliamento della sede stradale urbana e demolizione della rotonda su via Aristana
- posa delle reti impiantistiche (vedere Elab.B06)
- realizzazione dello strato di fondazione della massicciata stradale, nei tratti di allargamento dell'attuale sede stradale, e dei marciapiedi, compattamento del piano di posa del sottofondo;
- adeguamento planoaltimetrico di pozzetti stradali esistenti, compresi i chiusini e i telai, delle reti di sottoservizi presenti lungo i tracciati;
- realizzazione dello strato di fondazione in corrispondenza dei tratti di allargamento della carreggiata e realizzazione del sottofondo e del tappeto d'usura nei tratti di ampliamento dell'attuale sede stradale e di sistemazione sino alla mezzeria della carreggiata;
- realizzazione del massetto in calcestruzzo e della pavimentazione dei nuovi tratti di marciapiedi in calcestruzzo lavato e posa delle cordonate stradali in calcestruzzo vibrato nell'area lato nord delle vie Aristana e Arborea;
- interventi di messa a norma dei marciapiedi con adeguamento di pavimentazioni pedonali esistenti;
- realizzazione di aiuole e aree verdi;
- messa a dimora di piante ornamentali di varia specie;
- realizzazione di segnaletica stradale verticale e orizzontale;
- realizzazione di impianto di irrigazione "a goccia" per l'irrigazione delle nuove alberature,
- realizzazione di nuovo impianto di illuminazione pubblica e nuovi collegamenti elettrici alla linea esistente (vedere Elab.B06)
- realizzazione di nuovi collegamenti impianto idrici per smaltimento acque meteoriche
- fornitura e posa di pali di illuminazione pubblica h.ft. 7 m in acciaio, compresi la fornitura dei plinti portapalo, pozzetti di ispezione, pozzetti rompi tratta, apparecchi illuminanti per esterni con ottica stradale a luce LED.

Sistema della copertura arborea e arbustiva

ALBERI/ARBUSTI

1 Quercus ilex (leccio) Sempervirens / Alberi
gen feb mar apr mag giu lug agosto set ott nov dic
fiori
frutti

2 Quercus pubescens (roverella) Caduci / Alberi
gen feb mar apr mag giu lug agosto set ott nov dic
fiori
frutti

3 Platanus occidentalis (platano) Caduci / Alberi
gen feb mar apr mag giu lug agosto set ott nov dic
fiori
frutti

4 Tilia platyphyllos (tiglio) Caduci / Alberi
gen feb mar apr mag giu lug agosto set ott nov dic
fiori
frutti

5 Cercis Siliquastrum (albero di giuda) Caduci / Alberi
gen feb mar apr mag giu lug agosto set ott nov dic
fiori
frutti

6 Schinus Molle (falso pepe) Sempervirente / Alberi
gen feb mar apr mag giu lug agosto set ott nov dic
fiori
frutti

7 Citrus Limon (limone) Sempervirente / Alberi
gen feb mar apr mag giu lug agosto set ott nov dic
fiori
frutti

8 Ligustrum lucidum (ligustro) Sempervirente / Alberi
gen feb mar apr mag giu lug agosto set ott nov dic
fiori
frutti

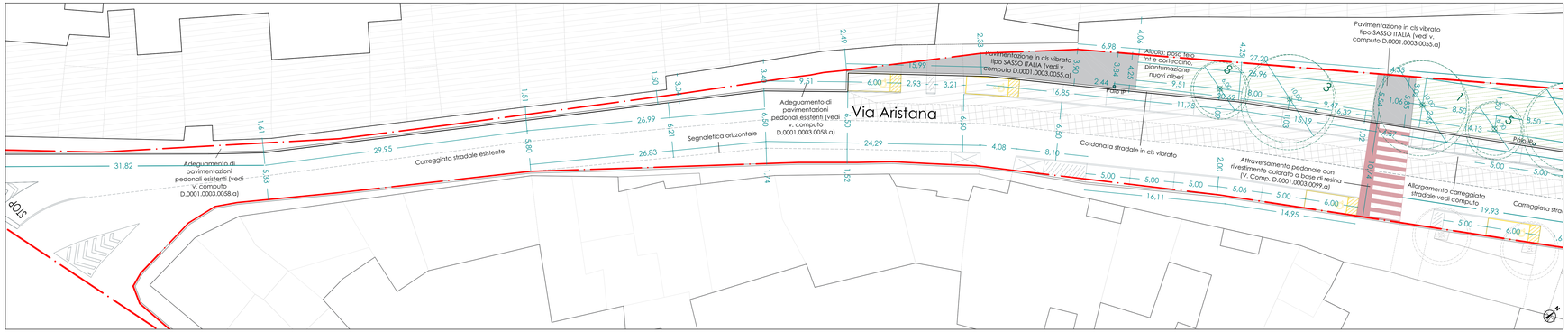

Planimetria tecnica di progetto con indicazione delle opere da realizzare
Scala 1 : 200

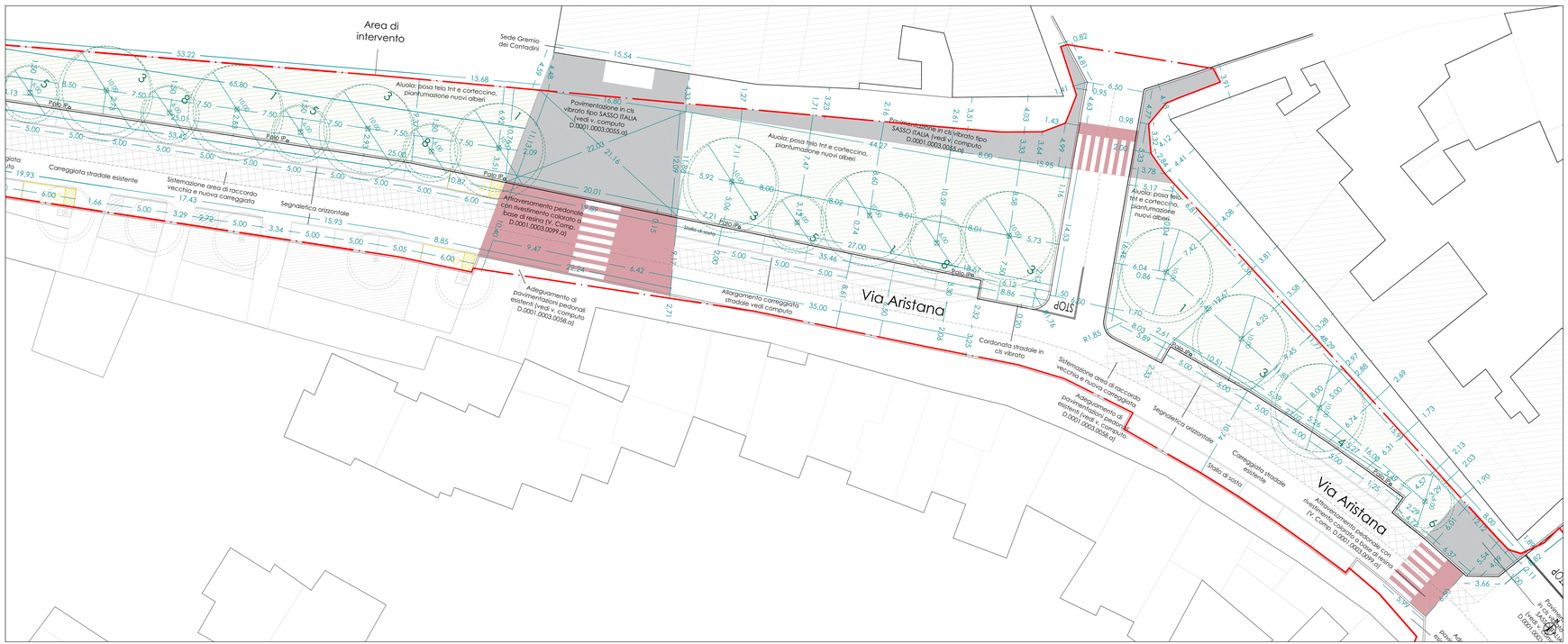

Planimetria tecnica di progetto con indicazione delle opere da realizzare
Scala 1 : 200

città di Oristano

COMUNE DI ORISTANO

Provincia di Oristano

"Interventi di riqualificazione urbana via Aristana e via Arborea"
Programma straordinario di intervento per la riqualificazione urbana e la sicurezza delle periferie delle città metropolitane e dei comuni capoluogo di provincia

PROGETTO DEFINITIVO

Committente:	Il Dirigente Settore Sviluppo del Territorio:
Comune di Oristano Piazza E. d'Arborea, 44 - 09170 Oristano	Ing. Giuseppe Pinna Responsabile del procedimento: Ing. Yuri Iannuzzi

Progettisti:	
arch. Alberto A. Loche	ing. Emanuele Tendas
ing. Carlo Pisanu	ing. Annalaura Putzu

Consulenti:	Collaboratori:
dott. agr. Marco M. A. Pessini	arch. Mattia Firinu

oggetto dell'elaborato
Planimetrie di progetto - Via Aristana

progetto:	scala grafica: 1:200	elaborato n.
file: B03.1-B03.2-B04.1-B04.2 - Planimetrie generali e tecniche DEF.dwg	aggiornamento:	B04.1

note / vistti / estremi approvazione