

**LEGENDA**

- PERCORSO IN CLS DRENANTE
- PERCORSO IN CLS PRECOMPRESSO
- ALBERI ESISTENTI
- ALBERI IN PROGETTO
- AREE AGRICOLE A SERVIZIO DEL PARCO
- AREE AGRICOLE DI PERTINENZA DEL PARCO
- PAVIMENTAZIONE IN SABBIA GROSSOLANA
- PAVIMENTAZIONE IN TERRA BATTUTA
- PAVIMENTAZIONE IN GHIAIA
- TRATTAMENTO CON IDROSEMINA
- TRATTAMENTO A PRATO NATURALE
- PAVIMENTAZIONE IN CLS INDUSTRIALE ESISTENTE
- INTEGRAZIONE CANNETO ESISTENTE

**Aree funzionali**


- A1 OLIVETO STORICO
- A2 CENTRO INTERMODALE
- A3 FITNESS E SPORT
- A4 AREA EVENTI
- A5 EX MATTATOIO

**Interventi e opere diffuse**


- aa AREE ATTREZZATE O DI SOSTA
- p PARCHEGGI
- av AREE PER LA VENDITA
- s SERVIZI IGIENICI
- g AREA GIOCHI
- f ATTREZZATURE PER IL FITNESS


**Altre opere in attuazione - programma Oristano est**

- O1 Riqualificazione parco e Villa Eleonora d'Arborea e sistemazione viabilità di accesso (Vico Volta II)
- O2 Riqualificazione area Via Marconi e completamento interventi area ex Foro Boario
- O3 Valorizzazione area poprietà ASL via Marconi
- O4 Completamento riqualificazione ingresso della Città - Fenuosu e SE
- O5 Recupero e riconversione funzionale dell'ex complesso Enie-Fil
- O6 Interventi di riqualificazione urbana Via Arisiana e Via Arborea
- O7 Recupero e riconversione funzionale dell'ex Mattatoio



**COMUNE DI ORISTANO**  
COMUNI DI ARISTANE





**Sistemazione e rigenerazione del bordo urbano orientale e meridionale della città lungo il passante ferroviario (area RFI-FS e CIPOR) [ORISTANO EST]**

PROGETTO GENERALE PER LA RIQUALIFICAZIONE URBANA E LA SICUREZZA DELLE PERIFERIE  
Programma straordinario di intervento per la riqualificazione urbana e la sicurezza delle periferie delle città metropolitane e dei comuni capoluogo di provincia

---

PROGETTO DEFINITIVO

**TAV**  
**2.5.1**

PARCO URBANO: SETTORE 1 - PLANIMETRIA

GIUGNO 2017  
1/2000

**Committente**  
Comune Oristano

**Progettista - Coordinatore generale**  
Ing. Giuseppe Pinna  
(Dirigente settore Sviluppo del Territorio)

**RUP**  
Ing. Anna Luigia Foddi

**Agronomia**  
Agr. Enrico Marceddu

**Mobilità e Trasporti**  
MLAB s.r.l.

**Topografia e tematiche catastali**  
Geom. Roberto Persu

**Consulenza Scientifica**  
Dipartimento Architettura Design Urbanistica di Alghero  
Università di Sassari  
Prof.ssa Silvia Serrelli

**Collaboratori**  
Arch. Giovanni Maria Biddau  
Arch. Laura Lutzoni  
Arch. Michele Valentino

**UFFICIO DI PROGETTAZIONE**

**Progettista - Coordinatore**  
Arch. Gianfranco Sanna

**Progettisti - Coadiutori**  
Arch. Giovanni Curreli  
Arch. Pietro Frau

**Giovani Professionisti**  
Arch. Maria Agostina Sannai  
Arch. Pasquale Murru  
Arch. Giulio Porcu  
Arch. Salvatore Enrico Piras  
Arch. Barbara Bui  
Arch. Claudia Melli  
Arch. Francesco Lorenzi  
Ing. Elena Loddi  
Arch. Federico Seris  
Arch. Francesco Marras  
Arch. Ilaria Suozzi  
Ing. Gian Luca Zuddas  
Arch. Michela Canu  
Arch. Filippo Sanna  
Arch. Elena Bol  
Arch. Luca Casula  
Arch. Claudia Argiolas  
Arch. Giulia Collu  
Arch. Stefania Mulargia

**Neo-Laureati**  
Dott. Walter Cuccuru  
Dott. Luca Antonio Serusi  
Dott. Emanuele Frongia  
Dott. Roberta Scarpa  
Dott. Cavallini Cesare

Comune di Oristano - Settore Sviluppo del Territorio  
Via Cittàdella de Menorca 19 - Oristano - tel. 0783/791285 - PEC [istituzionale@pec.comune.oristano.it](mailto:istituzionale@pec.comune.oristano.it)