



LEGENDA

- PERCORSO IN CLS DRENANTE
- PERCORSO IN CLS PRECOMPRESSO
- ALBERI ESISTENTI
- ALBERI IN PROGETTO
- AREE AGRICOLE A SERVIZIO DEL PARCO
- AREE AGRICOLE DI PERTINENZA DEL PARCO
- PAVIMENTAZIONE IN SABBIA GROSSOLANA
- PAVIMENTAZIONE IN TERRA BATTUTA
- PAVIMENTAZIONE IN GHIAIA
- TRATTAMENTO CON IDROSEMINA
- TRATTAMENTO A PRATO NATURALE
- PAVIMENTAZIONE IN CLS INDUSTRIALE ESISTENTE
- INTEGRAZIONE CANNETO ESISTENTE

Aree funzionali


- A1 OLIVETO STORICO
- A2 CENTRO INTERMODALE
- A3 FITNESS E SPORT
- A4 AREA EVENTI
- A5 EX MATTATOIO

Interventi e opere diffuse


- aa AREE ATTREZZATE O DI SOSTA
- P PARCHEGGI
- av AREE PER LA VENDITA
- S SERVIZI IGIENICI
- g AREA GIOCHI
- f ATTREZZATURE PER IL FITNESS


Altre opere in attuazione - programma Oristano est

- O1 Riqualificazione parco e Villa Eleonora d'Arborea e sistemazione viabilità di accesso (Vico Volta II)
- O2 Riqualificazione area Via Marconi e completamento interventi area ex Foro Boario
- O3 Valorizzazione area proprietà ASL via Marconi
- O4 Completamento riqualificazione ingresso della Città - Fensu e SE
- O5 Recupero e riconversione funzionale dell'ex complesso Enie Fiat
- O6 Interventi di riqualificazione urbana Via Arisiana e Via Arborea
- O7 Recupero e riconversione funzionale dell'ex Mattatoio



COMUNE DI ORISTANO
COMUNI DI ARISTANESE





Sistemazione e rigenerazione del bordo urbano orientale e meridionale della città lungo il passante ferroviario (area RFI-FS e CIPOR) | ORISTANO EST |

PROGETTO GENERALE PER LA RIQUALIFICAZIONE URBANA E LA SICUREZZA DELLE PERIFERIE
Programma straordinario di intervento per la riqualificazione urbana e la sicurezza delle periferie delle città metropolitane e dei comuni capoluogo di provincia

TAV 2.5.2

PARCO URBANO: SETTORE 2 - PLANIMETRIA

GIUGNO 2017

1/2000

Committente
Comune Oristano

Progettista - Coordinatore generale
Ing. Giuseppe Pinna
(Dirigente settore Sviluppo del Territorio)

RUP
Ing. Anna Luigia Foddi

Agronomia
Agr. Enrico Marceddu

Mobilità e Trasporti
MLAB s.r.l.

Topografia e tematiche catastali
Geom. Roberto Persu

Consulenza Scientifica
Dipartimento Architettura Design Urbanistica di Alghero
Università di Sassari
Prof.ssa Silvia Serrelli

Collaboratori
Arch. Giovanni Maria Biddau
Arch. Laura Lutzoni
Arch. Michele Valentino

UFFICIO DI PROGETTAZIONE

Progettista - Coordinatore
Arch. Gianfranco Sanna

Progettisti - Coadiutori
Arch. Giovanni Curreli
Arch. Pietro Frau

Giovani Professionisti
Arch. Maria Agostina Sanna
Arch. Pasquale Murru
Arch. Giulio Porcu
Arch. Salvatore Enrico Piras
Arch. Barbara Bui
Arch. Claudia Meli
Arch. Francesco Lorenzi
Ing. Elena Loddi
Arch. Federico Seris
Arch. Francesco Marras
Arch. Ilaria Suozzi
Ing. Gian Luca Zuddas
Arch. Michela Canu
Arch. Filippo Sanna
Arch. Elena Bol
Arch. Luca Cesula
Arch. Claudia Argiolas
Arch. Giulia Collu
Arch. Stefania Mulargia

Neo-Laureati
Dott. Walter Cuccuru
Dott. Luca Antonio Serusi
Dott. Emanuele Frongia
Dott. Roberto Scarpa
Dott. Cavallini Cesare

Comune di Oristano - Settore Sviluppo del Territorio
Via Cittàdella de Menorca 19 - Oristano - tel. 0783/791285 - PEC istituzionale@pec.comune.oristano.it