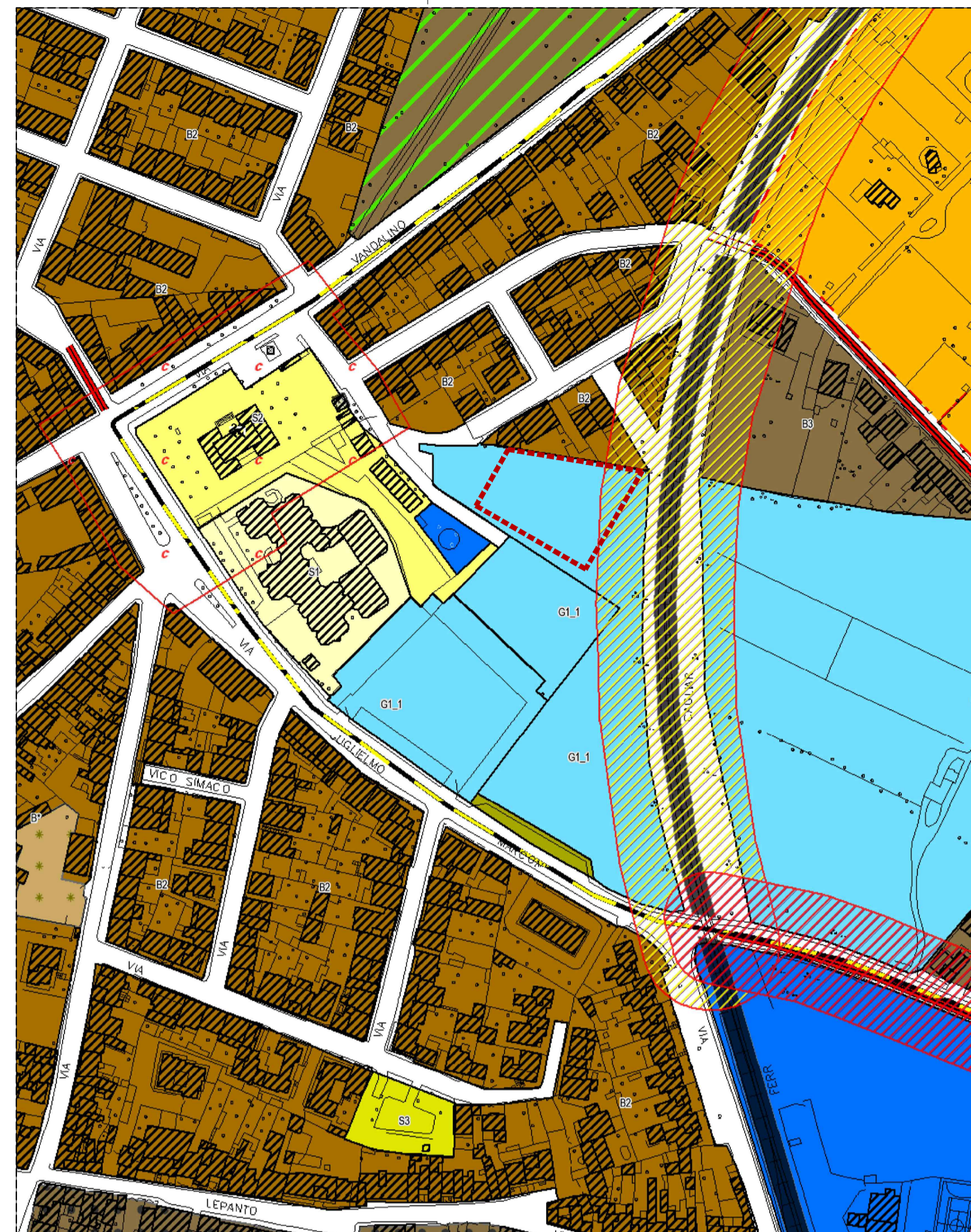




Inquadramento aereo | Scala 1:2000

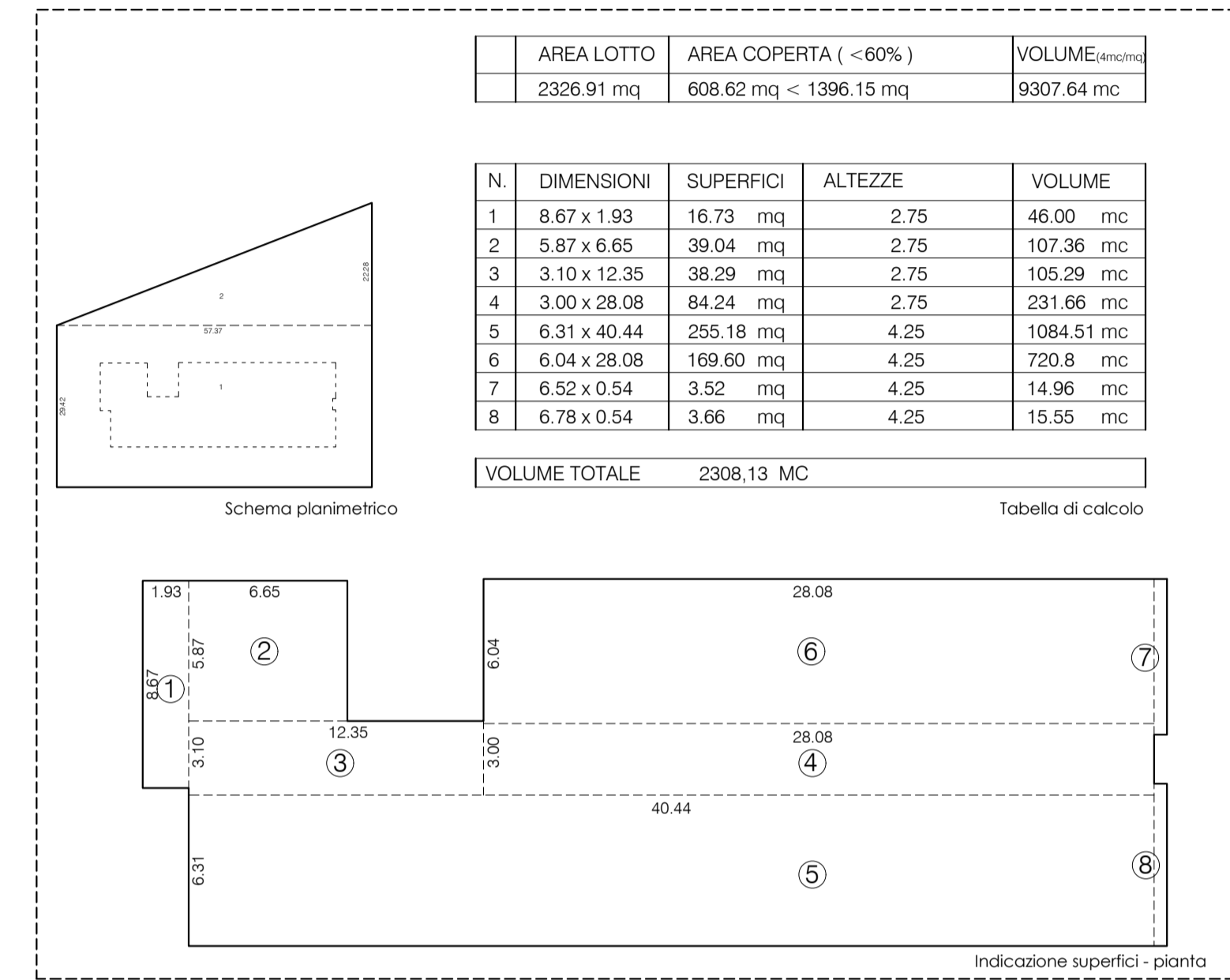


Aree di rispetto
 1- Ferroviario
 5- Stradale

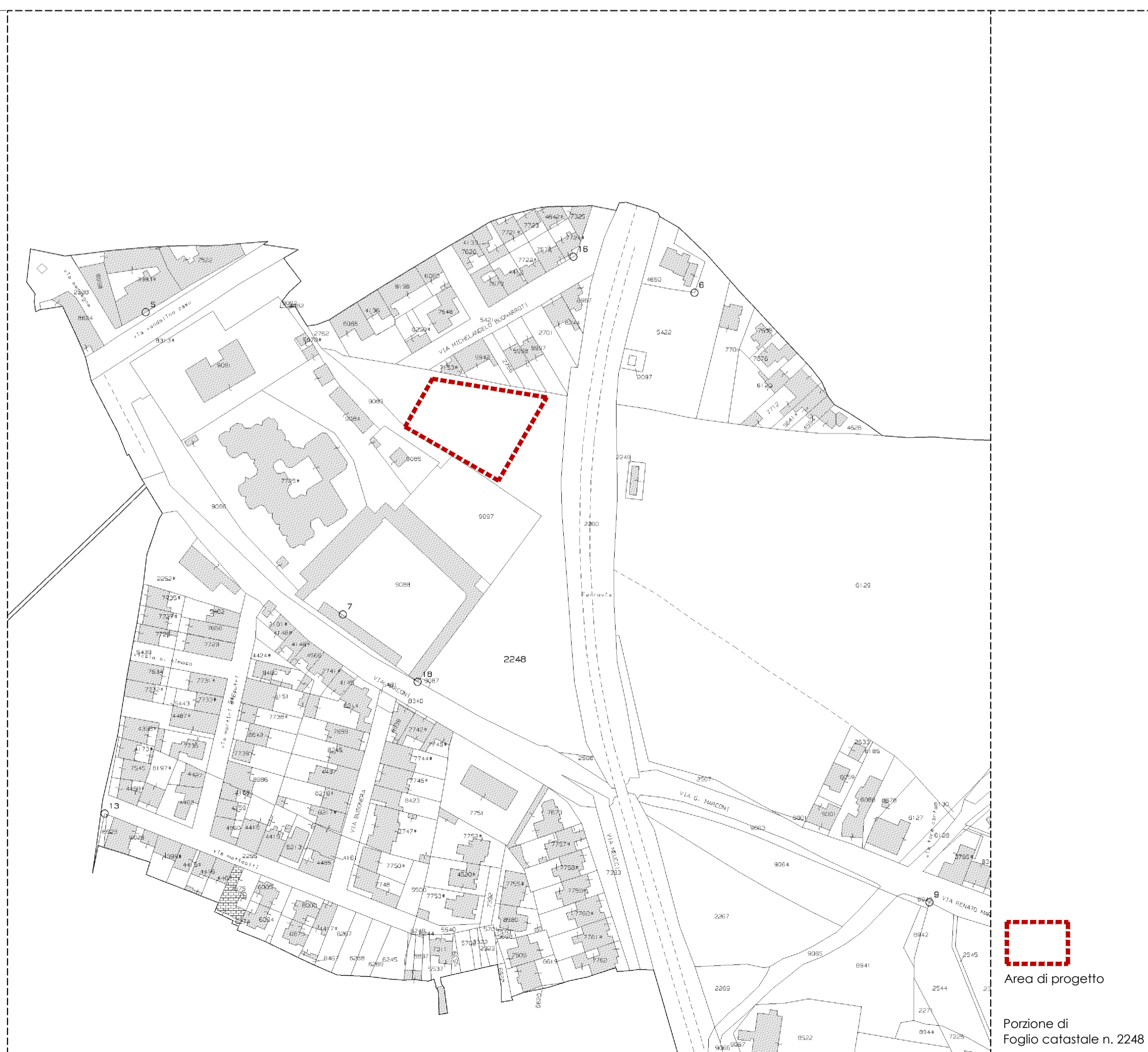
Zonizzazione Urbanistica
 B2
 B3
 S1
 S2
 S3
 C2
 C3
 G1

Legenda
 Zona Settoriale Descrittiva
 B2 Area Urbana
 B3 Area Urbana
 S1 Area Urbana
 S2 Area Urbana
 S3 Area Urbana
 C2 Area Urbana
 C3 Area Urbana
 G1 Area Urbana

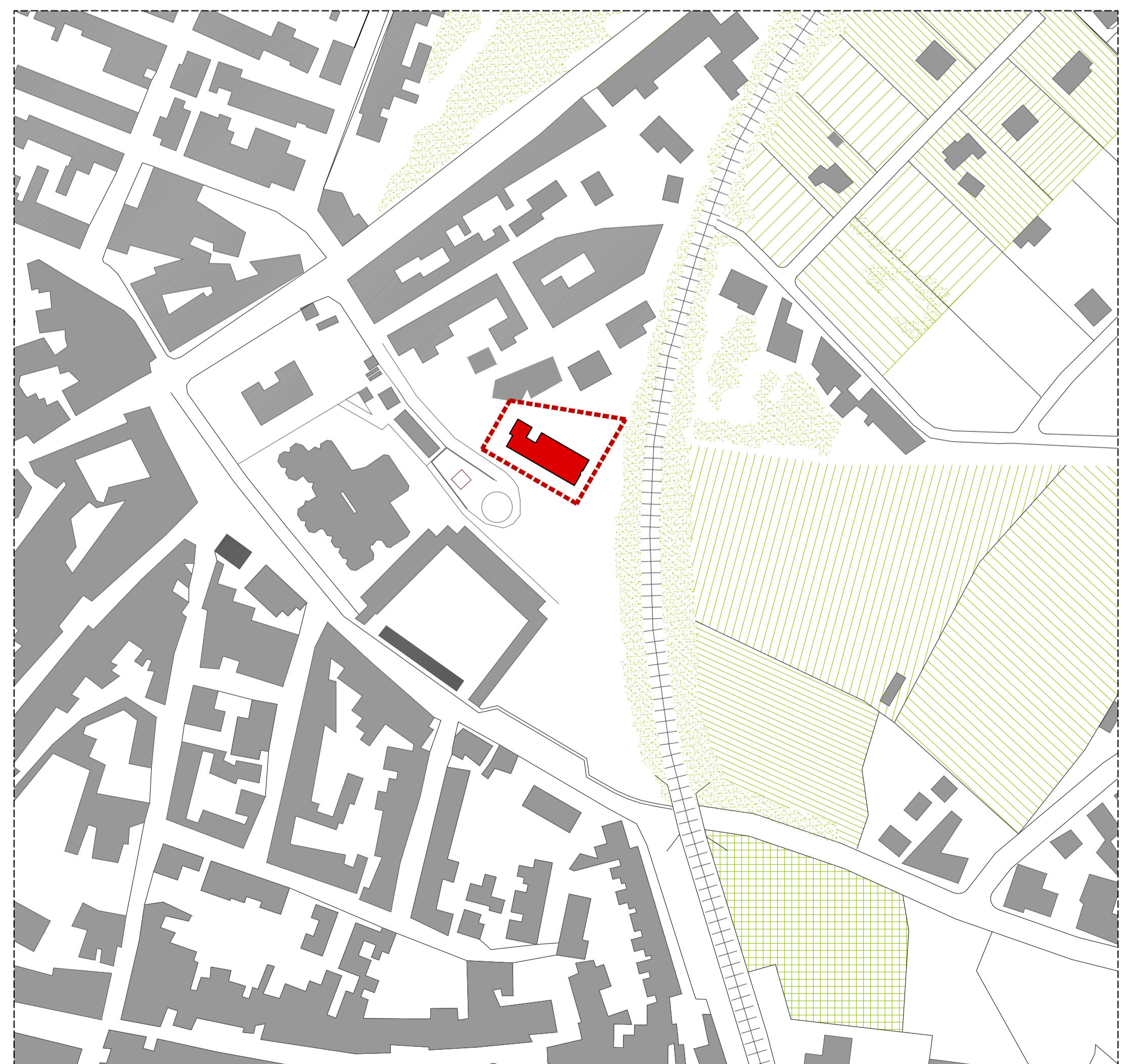
Stralcio PUC | Scala 1:2000



Indicazione superfici - pianta
 Calcolo superfici e volumi



Planimetria Catastale | Scala 1:2000



Inquadramento territoriale, area di progetto | Stralcio CTR | Scala 1:2000

PROGETTO DEFINITIVO
 Valorizzazione area ASSL via Marconi
 Realizzazione di un edificio con destinazione archivio cartaceo
 (progetto 1° stralcio funzionale esecutivo)


Comune di Oristano

COMMITTENTE
 Comune di Oristano

RESPONSABILE DEL PROCEDIMENTO
 Geom. Antonio Vacca

PROGETTISTI
 Arch. Tonino Tola (Capogruppo)
 Arch. Mario Cascio
 Ing. Gaime Cabras

via Cagliari 165
 09170 Oristano
 Tel: +390783 300275
 Fax: +390783 300275
 e-mail: tonitola@gmail.com



Tonino Tola

inquadramento territoriale-
 analisi dei vincoli-calcolo
 volumetrie
STATO DI FATTO
 scala 1:2000
T01

GIUGNO 2017