

Programma per la riqualificazione urbana e la sicurezza

ORISTANO EST

PROGETTO DEFINITIVO

LAVORI DI VALORIZZAZIONE AREA IS ANTAS

- EX CARCERE MILITARE

COMUNE DI ORISTANO
PROVINCIA DI ORISTANO

OGGETTO:
DOCUMENTAZIONE
GRAFICA, FOTOGRAFICA E SIMULAZIONI



ALLEGATO

03

ORISTANO
GIU 2017

RESPONSABILE DEL PROCEDIMENTO:
GEOM. LOCHI STEFANO

PROGETTISTI:

ING. ESPEDITO SCHINTU

ING. MARCELLO ANGIUONI

ARCH. MARIA GRAZIA SERRA

ALLEGATI GRAFICI, FOTOGRAFICI E SIMULAZIONI

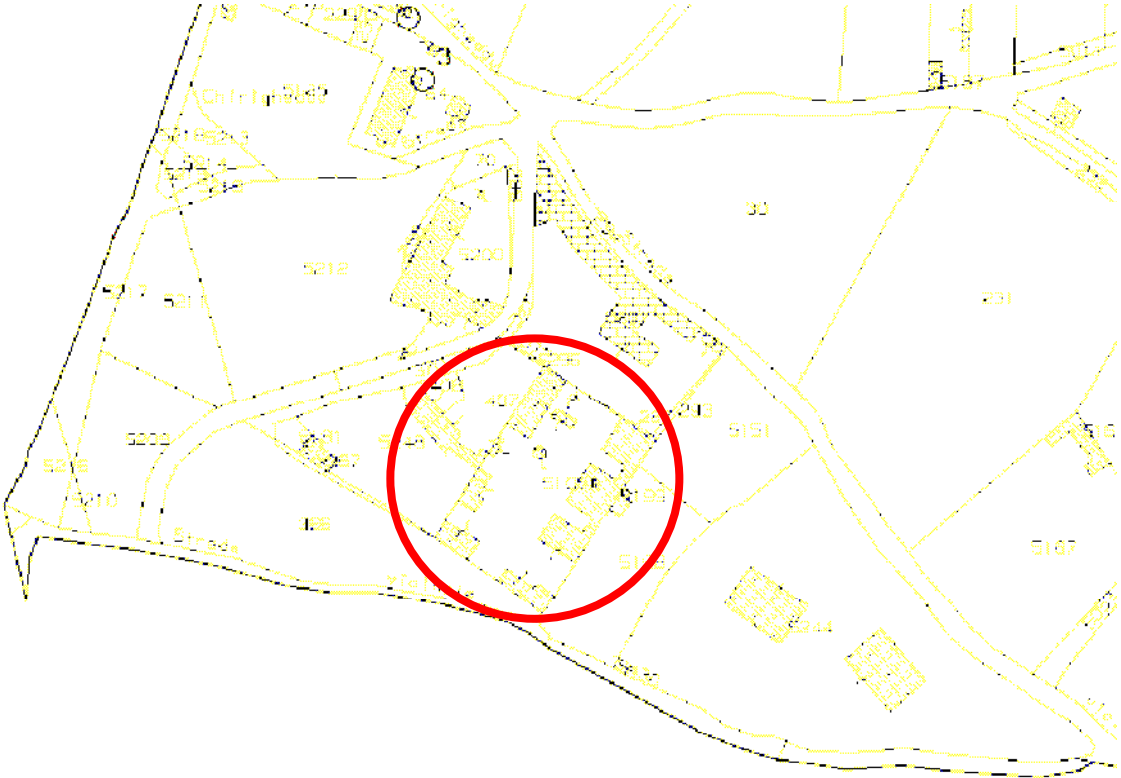


Fig. 1 - Planimetria catastale F° 16

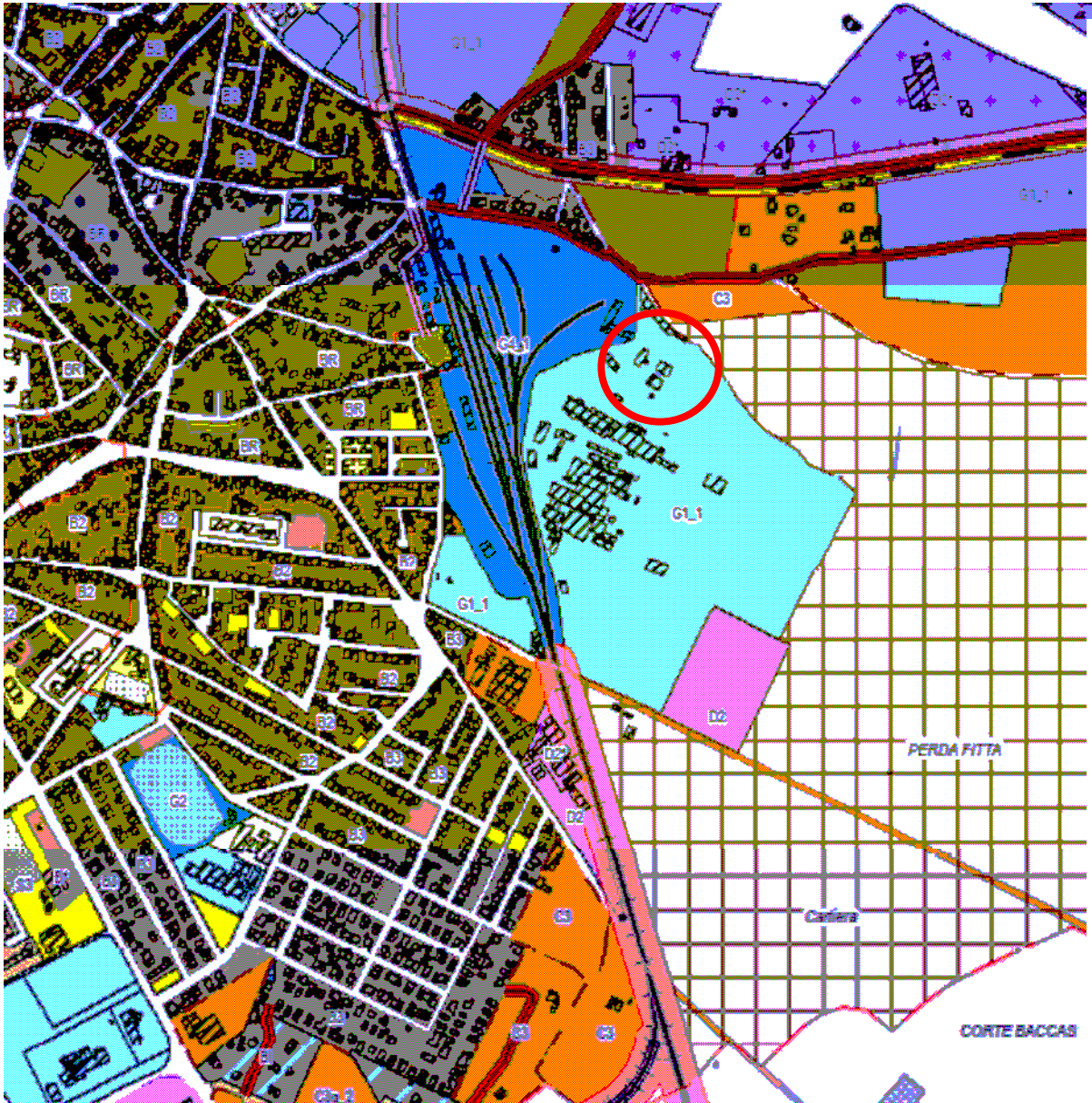


Fig. 2 - Estratto del P.U.C. vigente

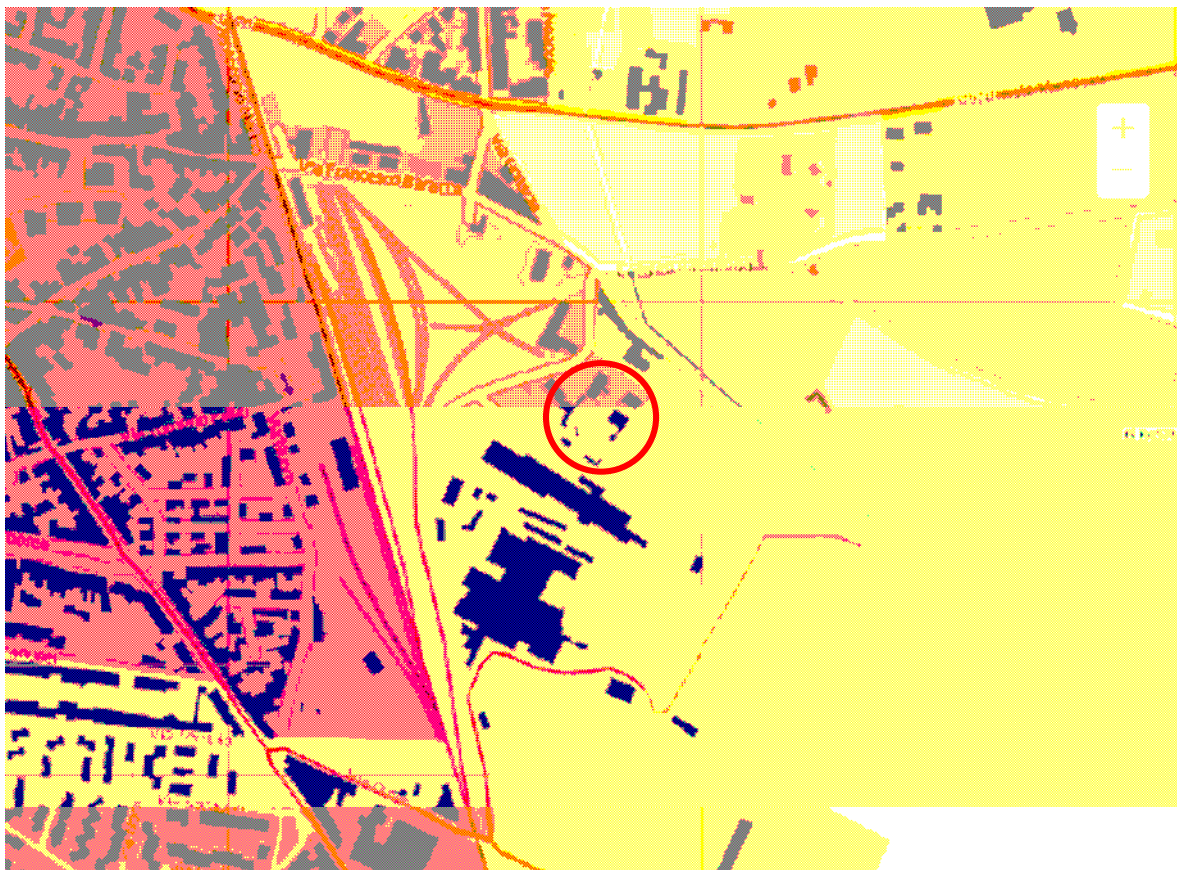



Fig. 3 - Estratto mappa del P.P.R.



Fig. 4 - Ortofoto

 Zona di intervento

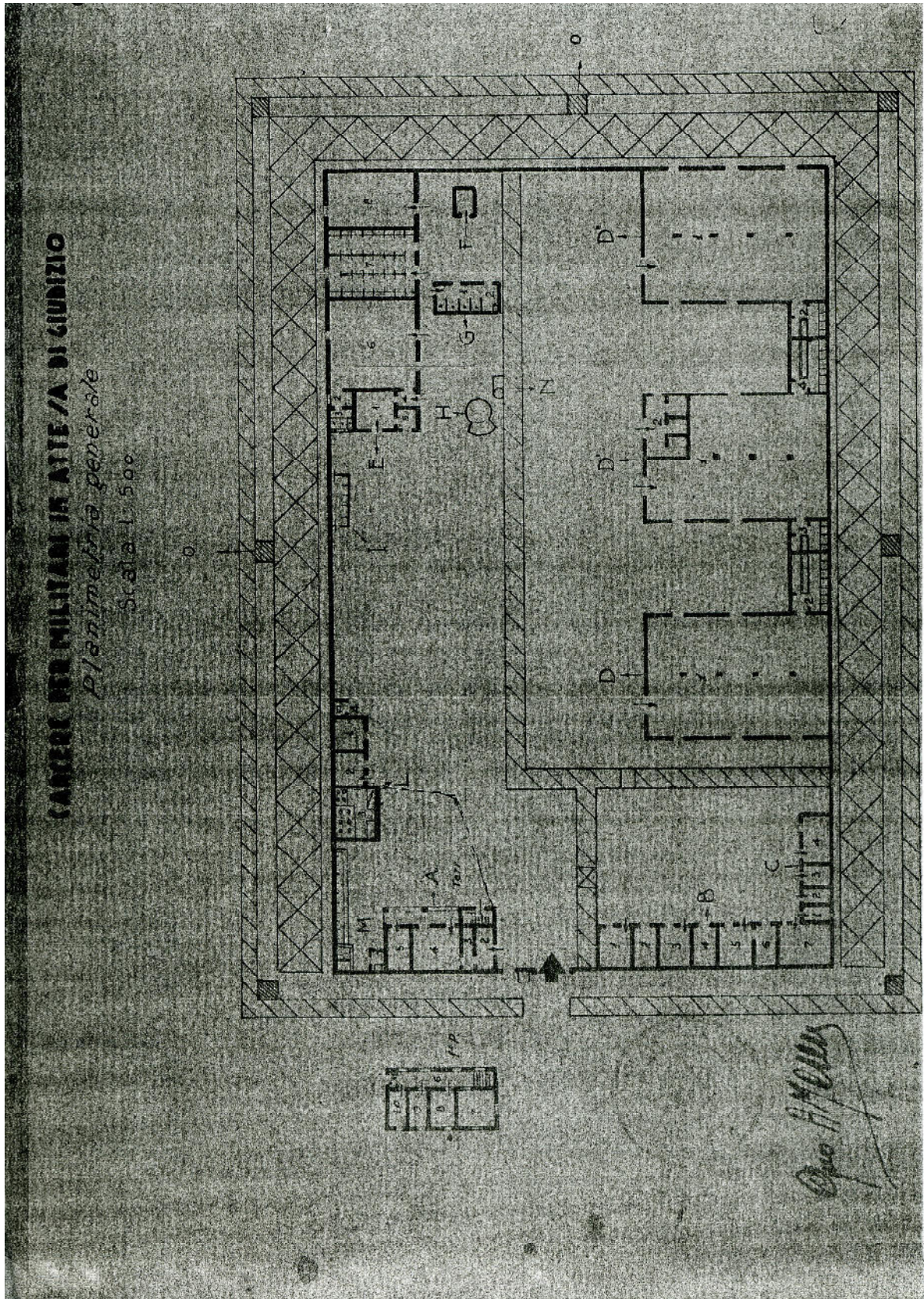


Fig. 5 - Planimetria del 1944



Foto 1 - Vista dell'area di intervento



Foto 2 - Capannone H



Foto 3 - Vista dell'area esterna



Simul. 1 - Vista complessiva dell'area



Simul. 2 - Vista dell'interno del lotto



Simul. 3 - Vista dell'esterno (futura realizzazione)