STRALCIO CATASTO

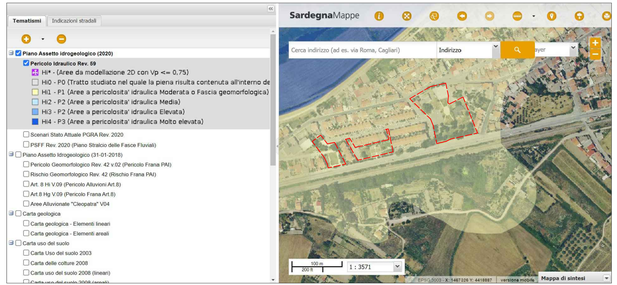

STRALCIO DEL PAI

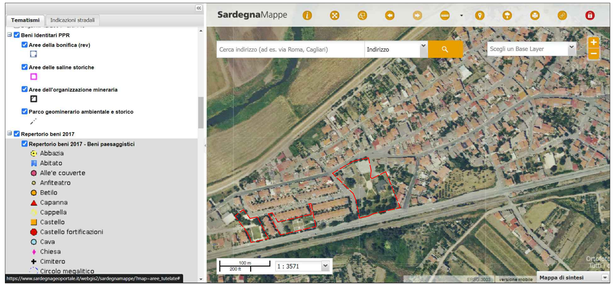

STRALCIO DEL PPR_Beni identitari, beni paesaggistici, beni culturali

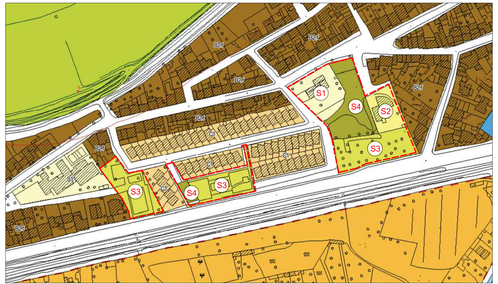

STRALCIO DEL PUC (Scala 1:1000)

S1: AREE PER L'ISTRUZIONE: scuole materne e scuole dell'obbligo; S2 – AREE PER ATTREZZATURE DI INTERESSE COMUNE: asili nido, strutture religiose, culturali, sociali, assistenziali, sanitarie, amministrative, per pubblici servizi (uffici P.T., protezione civile, ecc.); S3 – AREE PER SPAZI PUBBLICI ATTREZZATI A PARCO E PER IL GIOCO E LOSPORT, effettivamente utilizzabili per tali impianti con esclusione di fasce verdi lungo le strade; S4 – AREE PER PARCHEGGI PUBBLICI in aggiunta alla superficie a parcheggio prevista

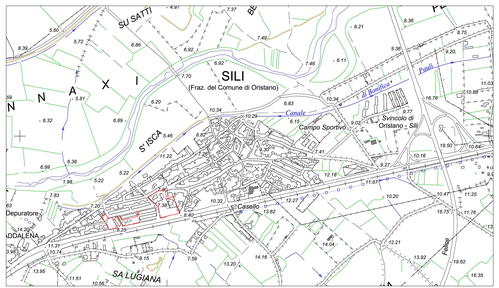

STRALCIO CTR (Scala 1:10000)

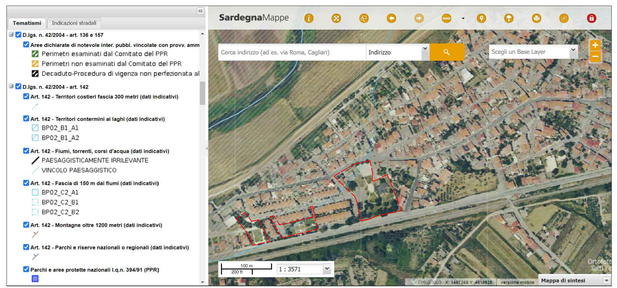

STRALCIO DEL PPR_Vincoli da D.lgs. n. 42/2004 art. 136-157-142

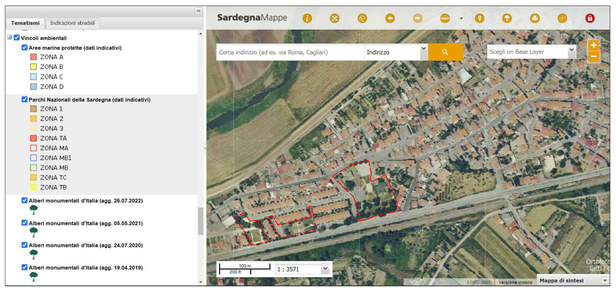

STRALCIO DEL PPR_Vincoli Ambientali, Zone SIC, ZPS, ZSC

AEROFOTOGRAMMETRIA (Scala 1:1000)

PROGETTO DEFINITIVO - ESECUTIVO

COMUNE DI ORISTANO
PROVINCIA DI ORISTANO

Finanziato dall'Unione europea
NextGenerationEU

Progettista:
RTP AUTERI & C.
Ing. Fausto AUTERI (capogruppo)
arch. Massimo Ilaria
ing. Stefano LOCHI
ing. Federico Cilardo

Consorziate:
COMUNE DI ORISTANO
Piazza E. D'Arborea, 44
09170 Oristano

Dirigente:
ing. Stefano LOCHI

Scala: VARIE

Data: APRILE 2023

Progetto:
PROGRAMMA INNOVATIVO NAZIONALE PER LA QUALITÀ DELL'ABITARE - QUARTIERE SIZEA
CUP: H19D21000360001

Aggiornamento:
N. DATA DESCRIZIONE

Elaborato di proprietà, sono vietate riproduzione e divulgazione anche parziale senza autorizzazione ai sensi della L. 633 del 22 aprile 1941

Titolo:
C.T.R. - CATASTALE - P.A.I. - P.P.R. - P.U.C. - AEROFOTOGRAMMETRIA

Elab. 01.00

Ente Autorizzazione: